

Plan cadastral

[Liste des plans](#)

Document à afficher :

Plan de rénovation

1

de

2

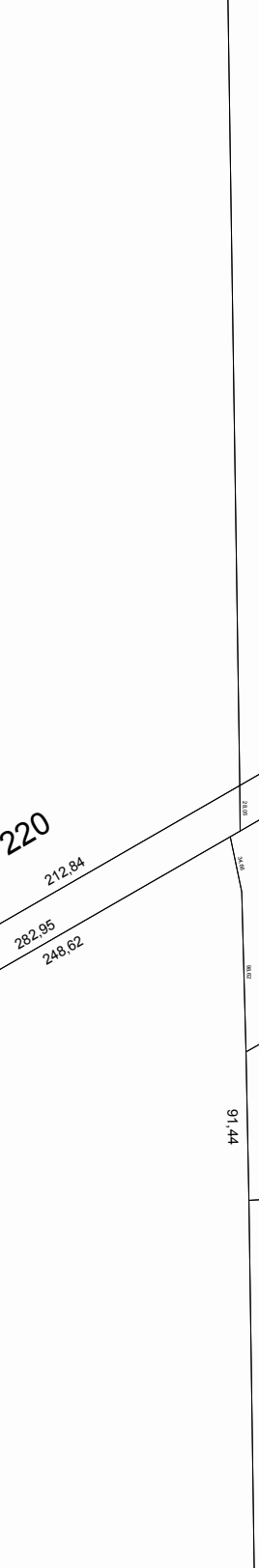
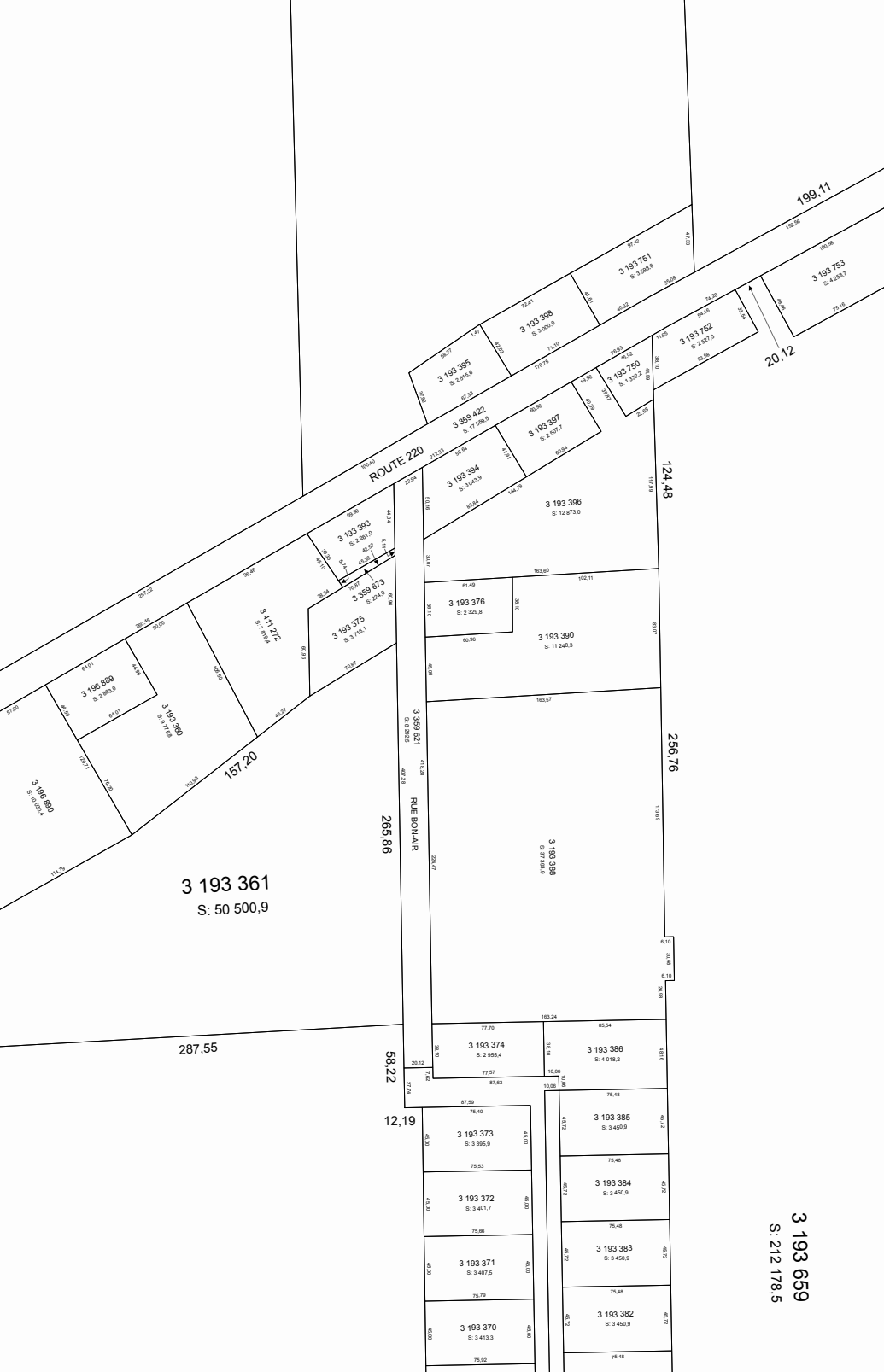

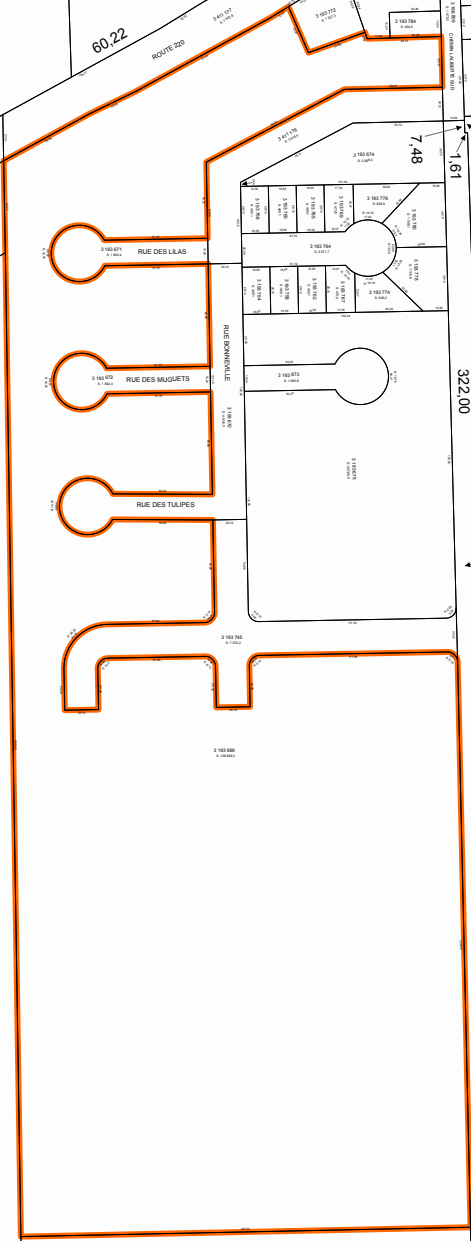
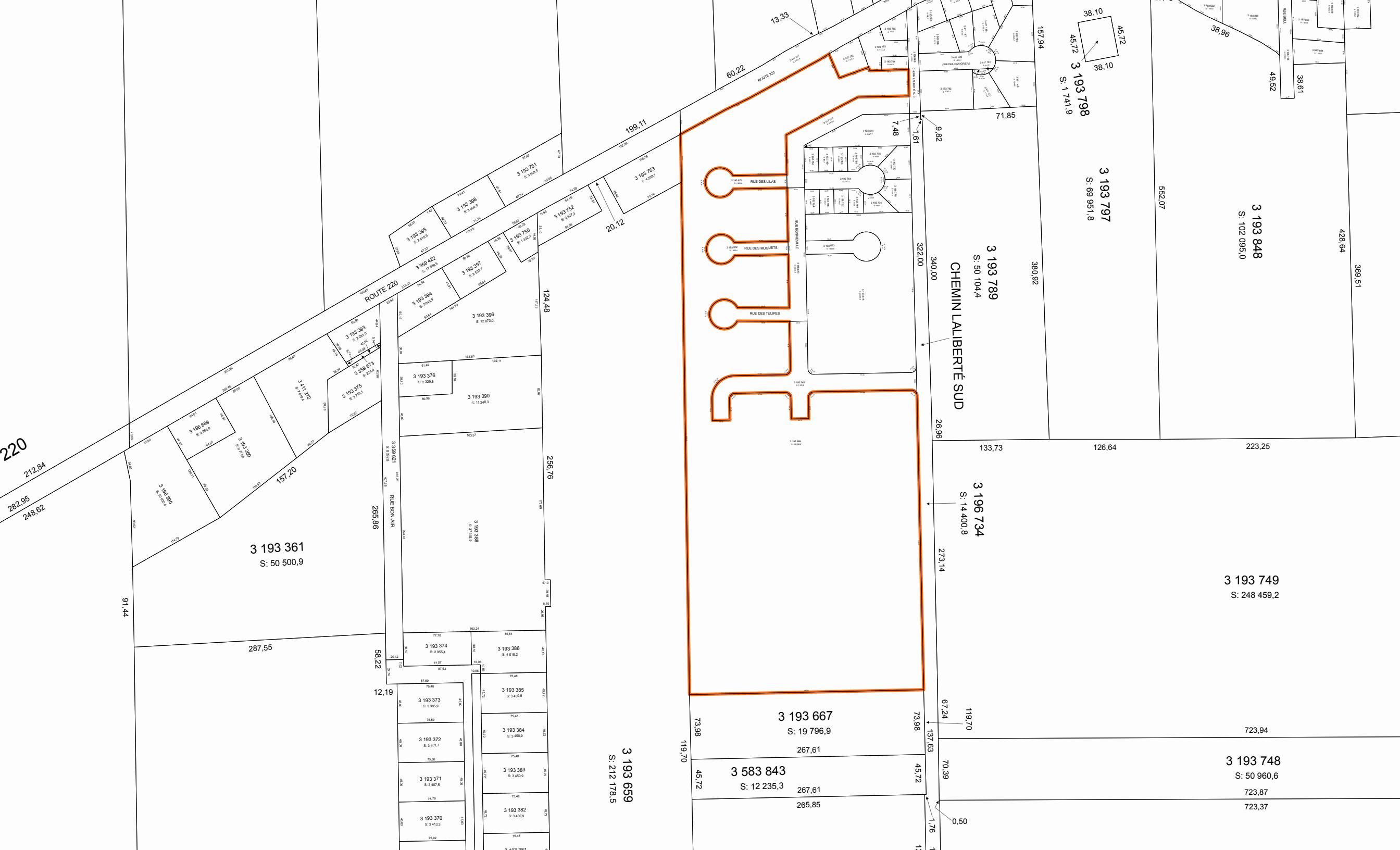
Circonscription foncière : Sherbrooke

Cadastre : Cadastre du Québec

Lot : 3 193 669

Type de document : Plan de rénovation

Numéro de document : 824868



**Contexte du mandat de rénovation**

Numéro de dossier :	824868	Mandat de rénovation :	1079
Circonscription foncière :	Sherbrooke	Municipalité(s) du mandat :	Sherbrooke (Ville)
Dépôt au cadastre :	2006-03-31		
Entrée en vigueur au BPD :	2006-04-04		

**Identification du lot**

Numéro de lot : 3 193 669

**Concordance(s)****Lot(s) sur le(s)quel(s) le titre s'exerçait**

Numéro(s) de lot :	577-5 ptie
Désignation secondaire :	Aucune
Cadastre :	Canton d' Orford

**Lot(s) mentionné(s) dans le titre d'acquisition**

Numéro(s) de lot :	Idem
Désignation secondaire :	
Cadastre :	

**Propriétaire(s)**

INDUSTRIES BONNEVILLE LTÉE

**Titre(s) de propriété**

Mode(s) d'acquisition :	Contrat	Numéro(s) d'inscription :	218457 Sherbrooke
	Contrat		231668 Sherbrooke

**Localisation du lot**

Municipalité(s) : Sherbrooke (Ville)

**Signature de l'arpenteur(e)-géomètre**

Fait conformément aux dispositions de l'article :	10, L.R.Q., c. R-3.1
Signé par :	Jacques Blanchard, arpenteur(e)-géomètre
Minute :	17535

**Information provenant de l'habillage du plan**

Projection MTM, fuseau :	8	Morcellement foncier à jour en date du :	2006-03-27
Version des Instructions :	5,1		
Note(s) :			