

**Plan cadastral**

[Liste des plans](#)

**Document à afficher :**

Plan global

1

de

1

**Circonscription foncière :**

Sherbrooke

**Cadastre :**

Cadastre du Québec

**Lot :**

5 560 484

**Type de document :**

Plan global

**Numéro de document :**



PC-37746

PC-37671

PC-37000

PC-35618

PC-36776

PC-34916

5 290 245  
S: 4 823,2

6 131 810  
S: 98,0

PC-35218

PC-37890

PC-35264

4 965 091  
S: 73,8

PC-34975

PC-33514

PC-35674

4 964 743  
S: 127,3  
18,04

4 965 519  
S: 1 728,3

RUE LISE-FONTAINE

4 965 518  
S: 372,1

6 118 400  
S: 1 086,5

PC-34644

5 174 022  
S: 127,5

6 126 920  
S: 646,0

6 057 128  
S: 385,8

5 174 024  
S: 235,7

5 027 138  
S: 783,0

6 126 921

**Plan cadastral**

[Liste des plans](#)

**Document à afficher :**

Feuillet du plan complémentaire

1 de 1

**Circonscription foncière :**

Sherbrooke

**Cadastre :**

Cadastre du Québec

**Lot :**

5 560 484

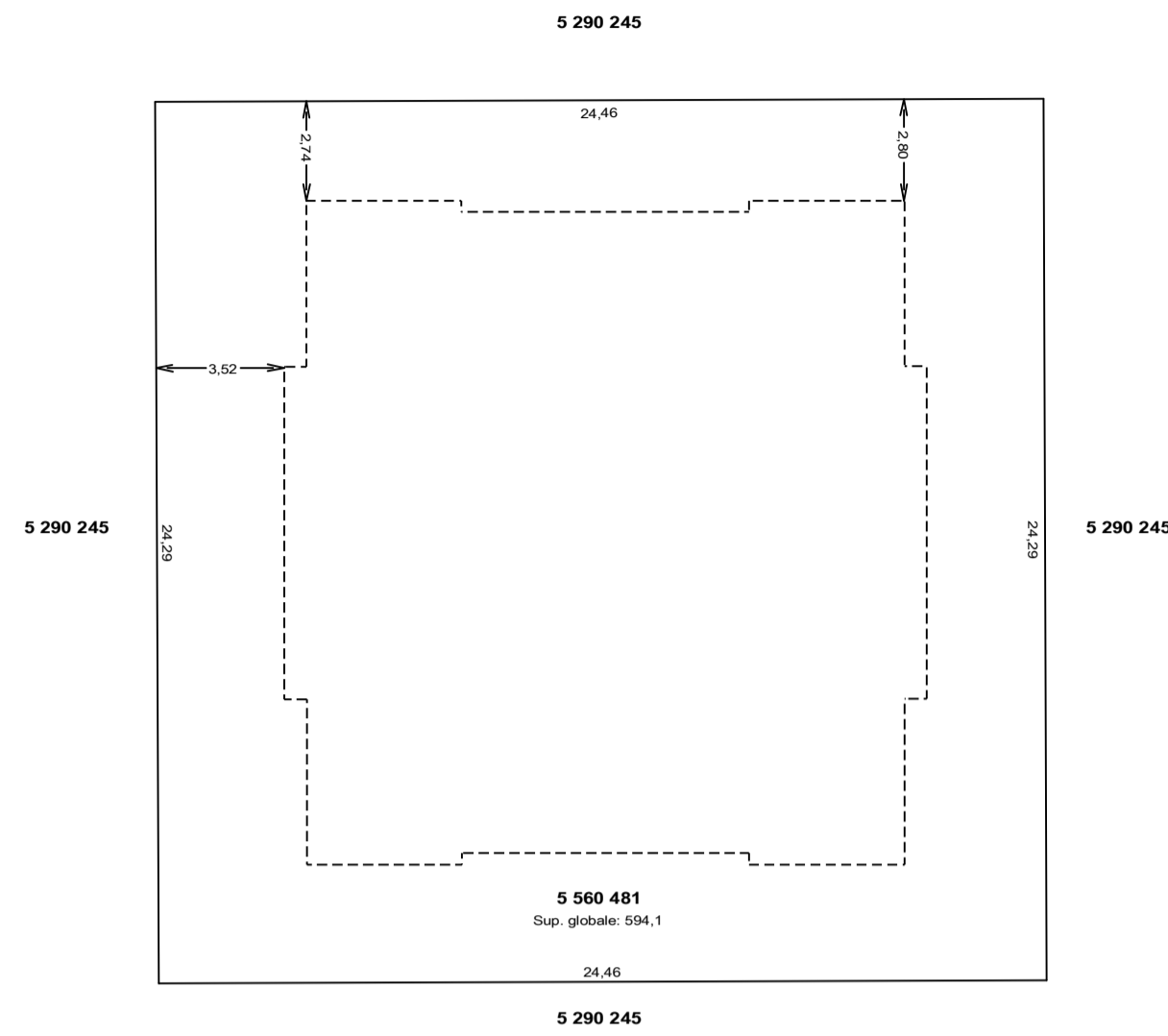
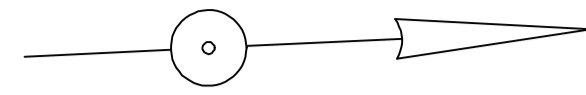
**Type de document :**

Plan complémentaire

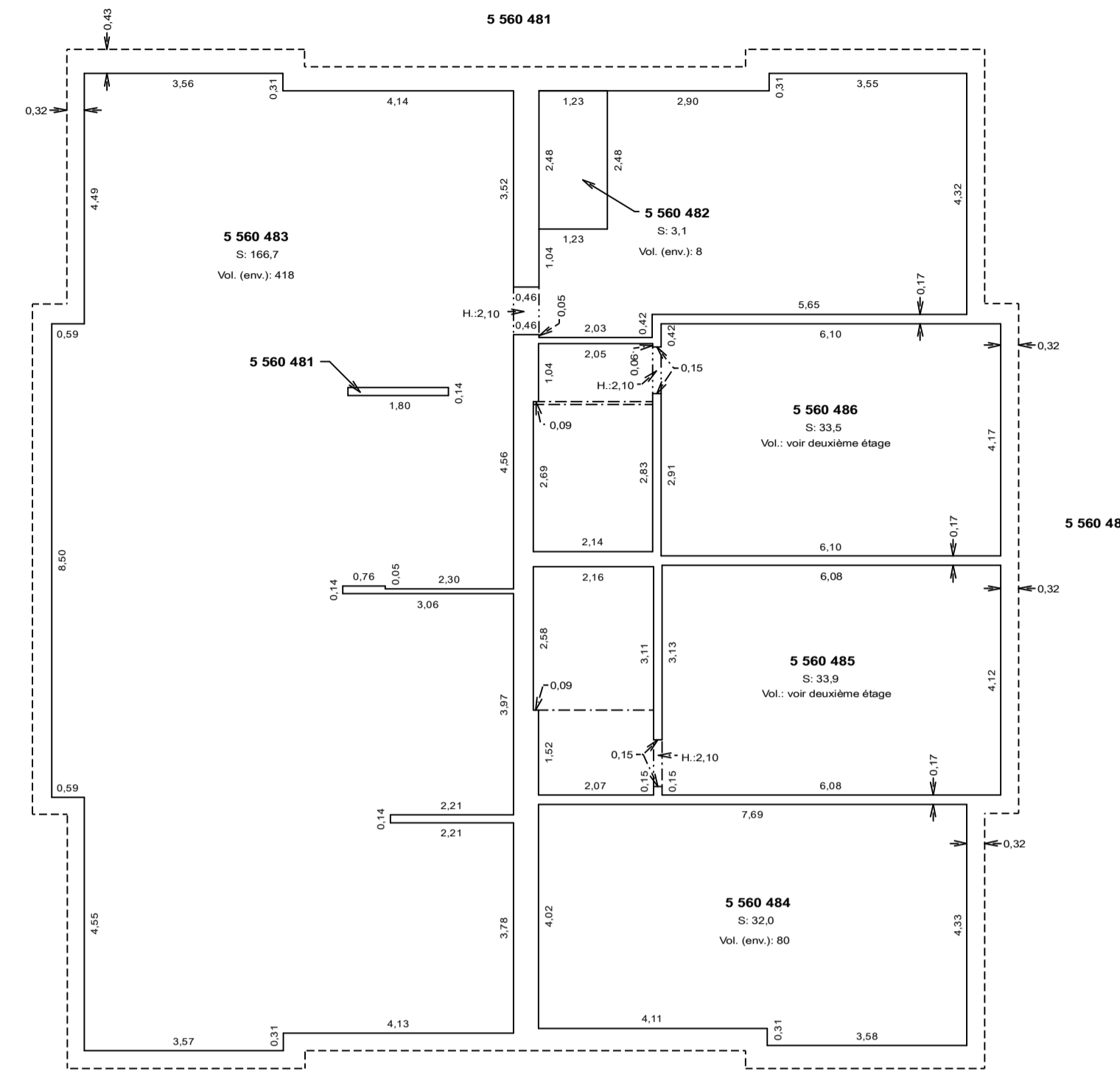
**Numéro de document :**

PC-35674 - 1001

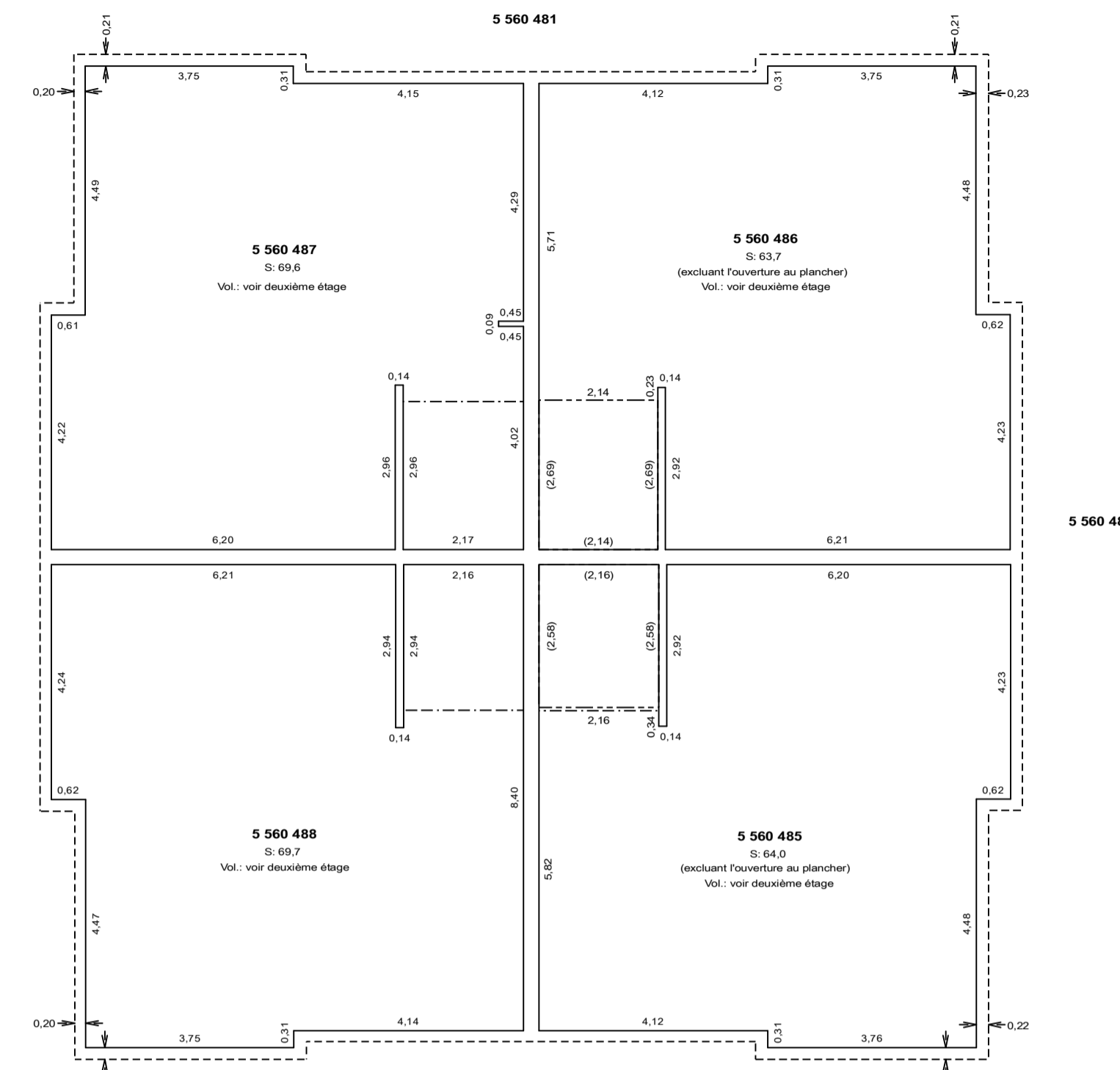
# PLAN CADASTRAL



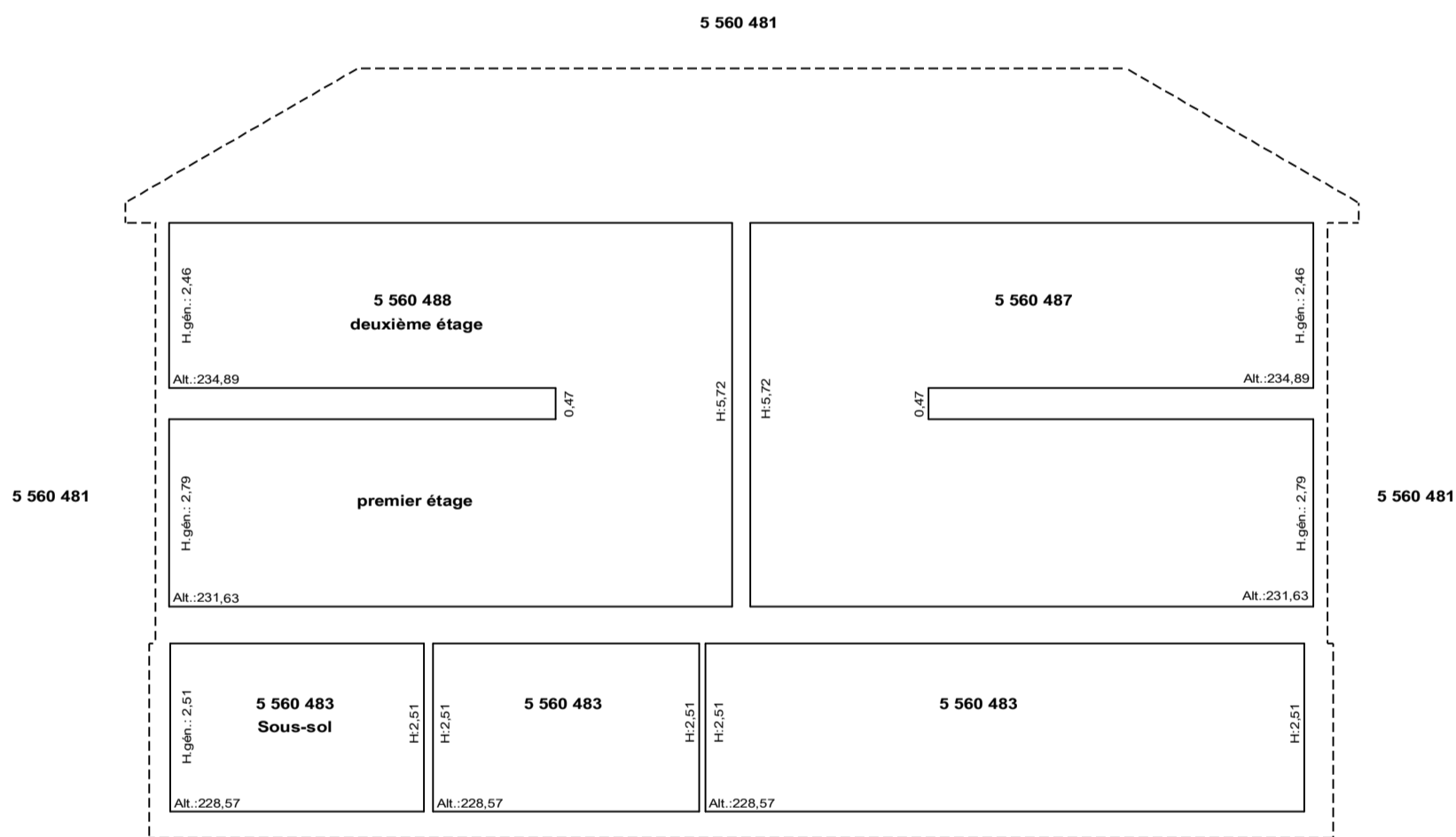
Vue de localisation  
échelle 1:200



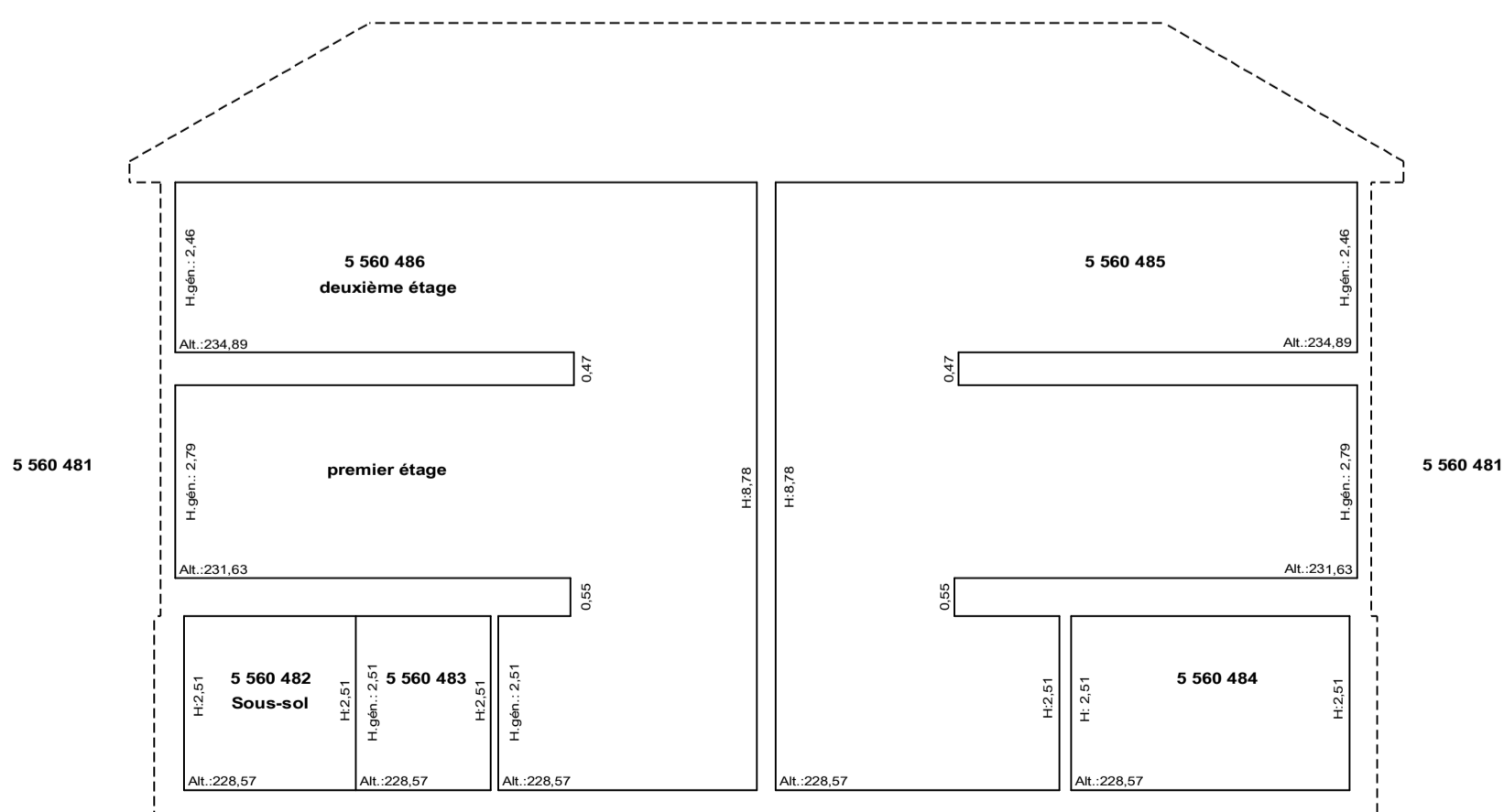
Sous-Sol



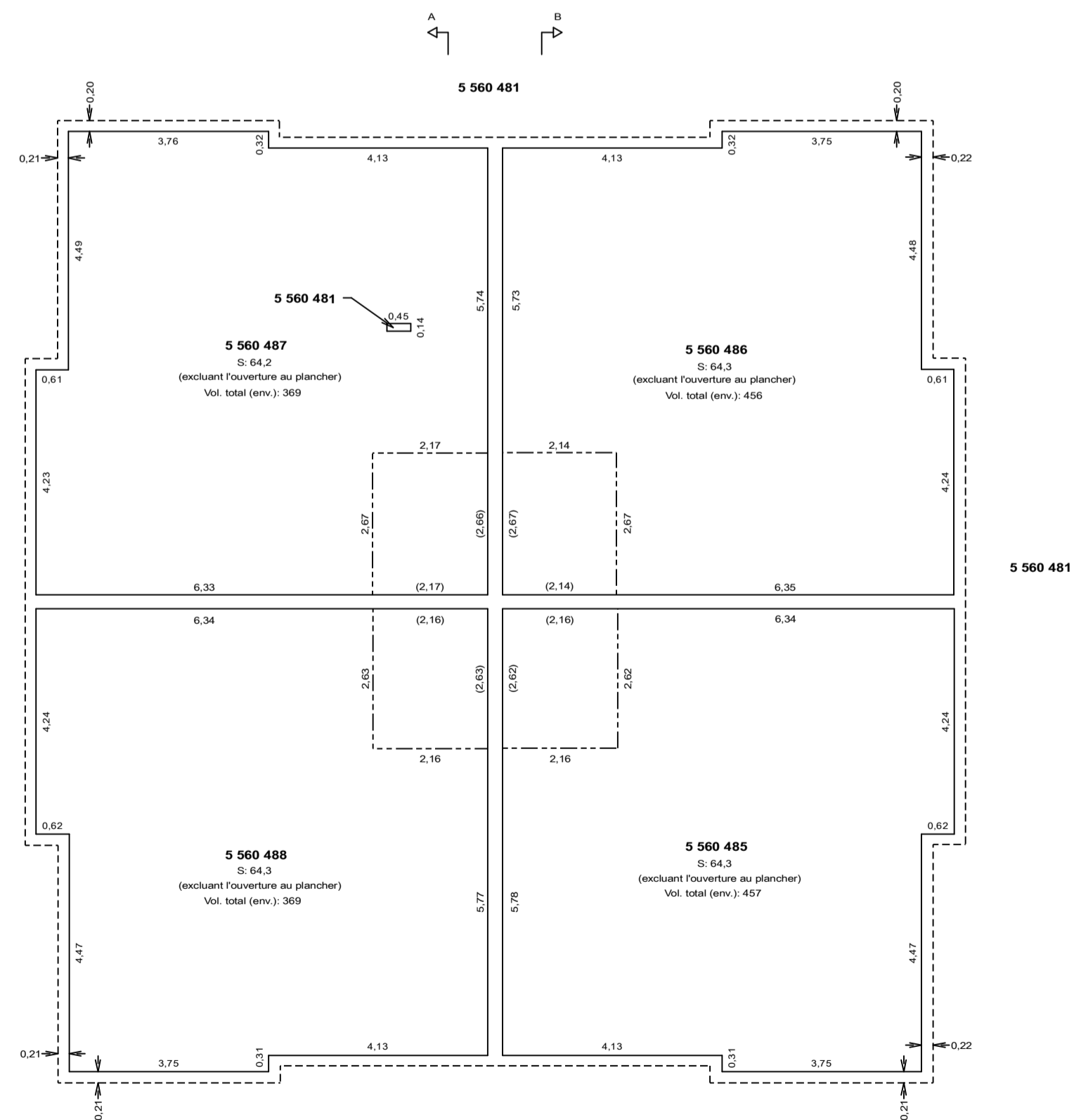
Premier étage



Coupe AA



Coupe BB



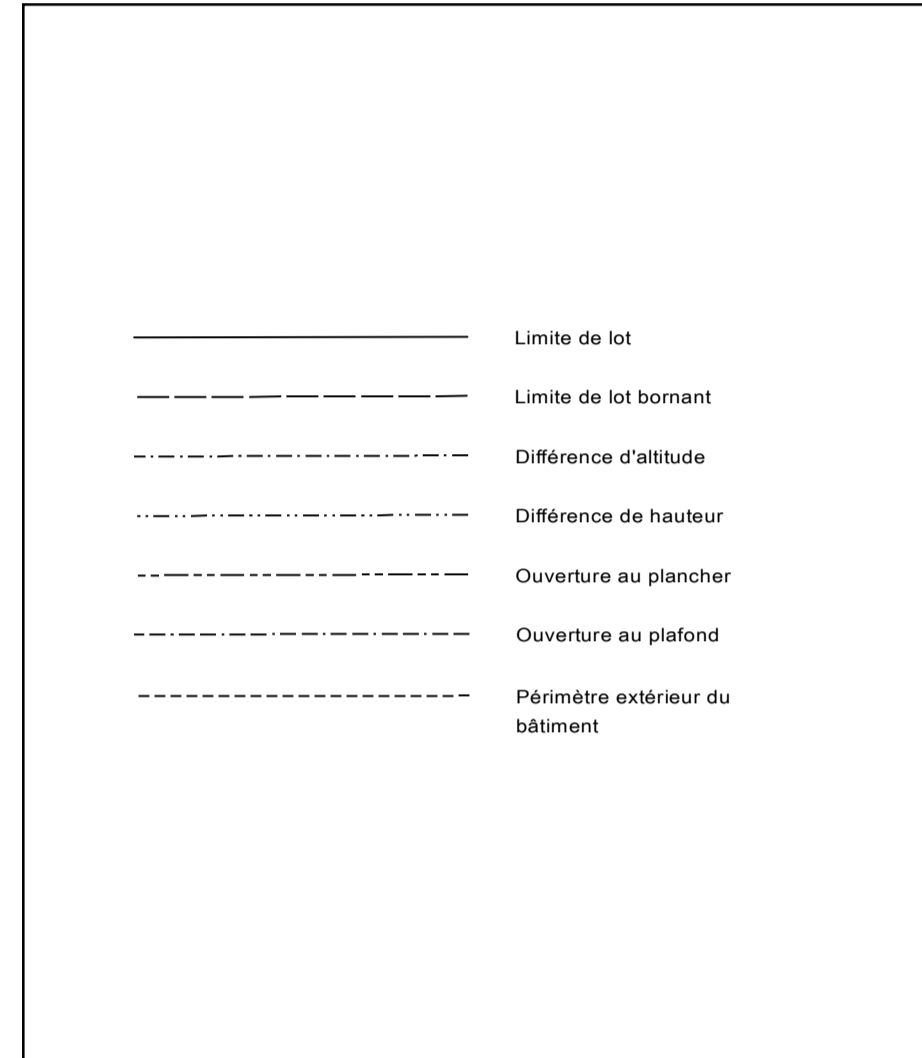
Deuxième étage

Lots représentés sur ce feuillet (en totalité ou en partie) :  
5 560 481 à 5 560 488

PLAN CADASTRAL COMPLÉMENTAIRE : PC-35674  
1001

**FEUILLET  
1 DE 1**

DOSSIER: 1047976 ÉCHELLE: 1: 100



**PORTÉE DU CADASTRE :**  
Le plan cadastral immatricule les immeubles en les situant en position relative, en indiquant leurs limites, leurs mesures et leur contenance. Il est présumé exact. De plus, dans le cadastre du Québec, la présomption d'exactitude qui s'attache au plan cadastral et qui est prévue au deuxième alinéa de l'article 3027 C.c.Q. reçoit application. Cependant, cette présomption est simple, c'est-à-dire qu'elle peut être détruite par la preuve contraire.

**DOCUMENT JOINT :**  
Un document joint complète ce plan cadastral.

Les mesures indiquées sur ce document sont exprimées en unités du système international.

**CADASTRE VERTICAL**

PLAN CADASTRAL COMPLÉMENTAIRE  
CADASTRE DU QUÉBEC

Circonscription foncière: Sherbrooke  
Municipalité: Sherbrooke (Ville)

Fait conformément aux dispositions de l'article (des articles) 3043, al.1 C.c.Q.

Préparé à Sherbrooke

Signé numériquement par: Christian de Passillé  
a.-g. (Matricule 1905)

Minute: 9737 datée du 18 juillet 2014  
Dossier ag: 56999

Ce plan cadastral est correct et conforme à la loi, le 20 août 2014

Signé numériquement par: André Deblois a.-g. (matricule 1803)  
Pour le ministre

Seul le ministre est autorisé à émettre des copies authentiques de ce document.

Ressources naturelles Québec

Copie authentique de l'original, le  
Pour le ministre