

Plan cadastral

[Liste des plans](#)

Document à afficher :

Plan de rénovation

1

de

2

Circonscription foncière :

Sherbrooke

Cadastre :

Cadastre du Québec

Lot :


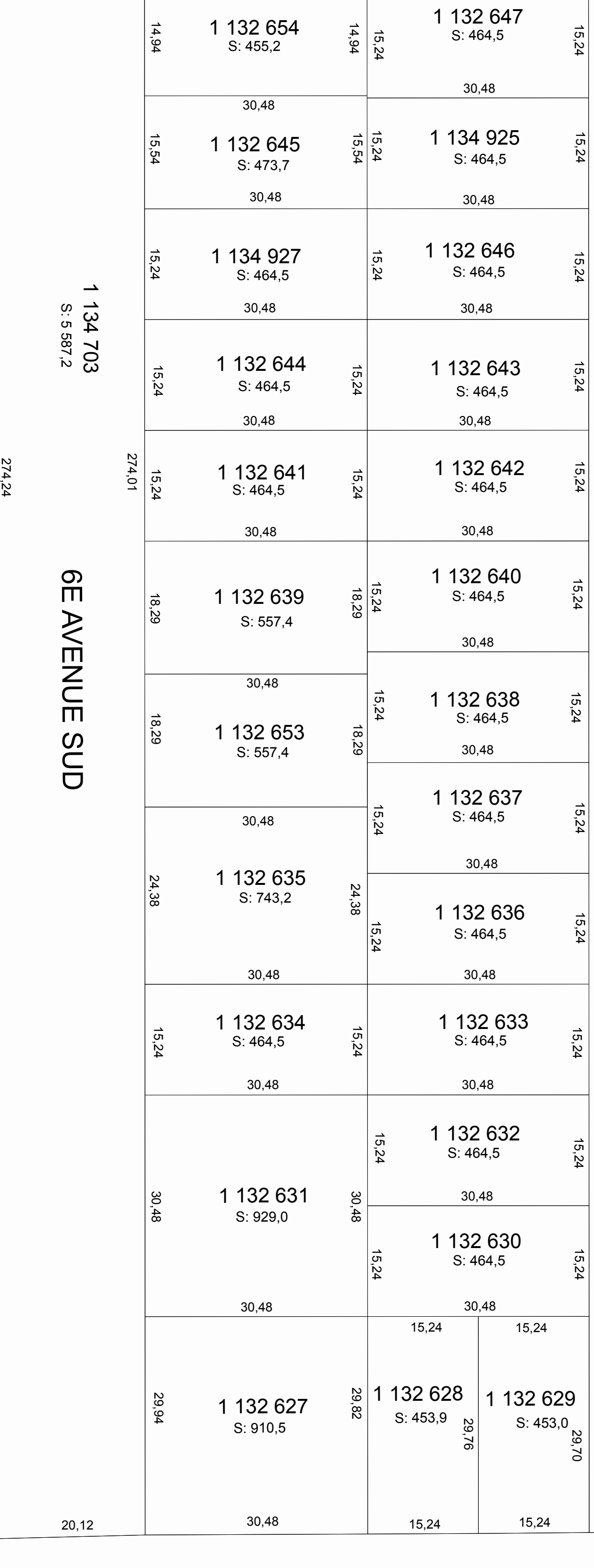
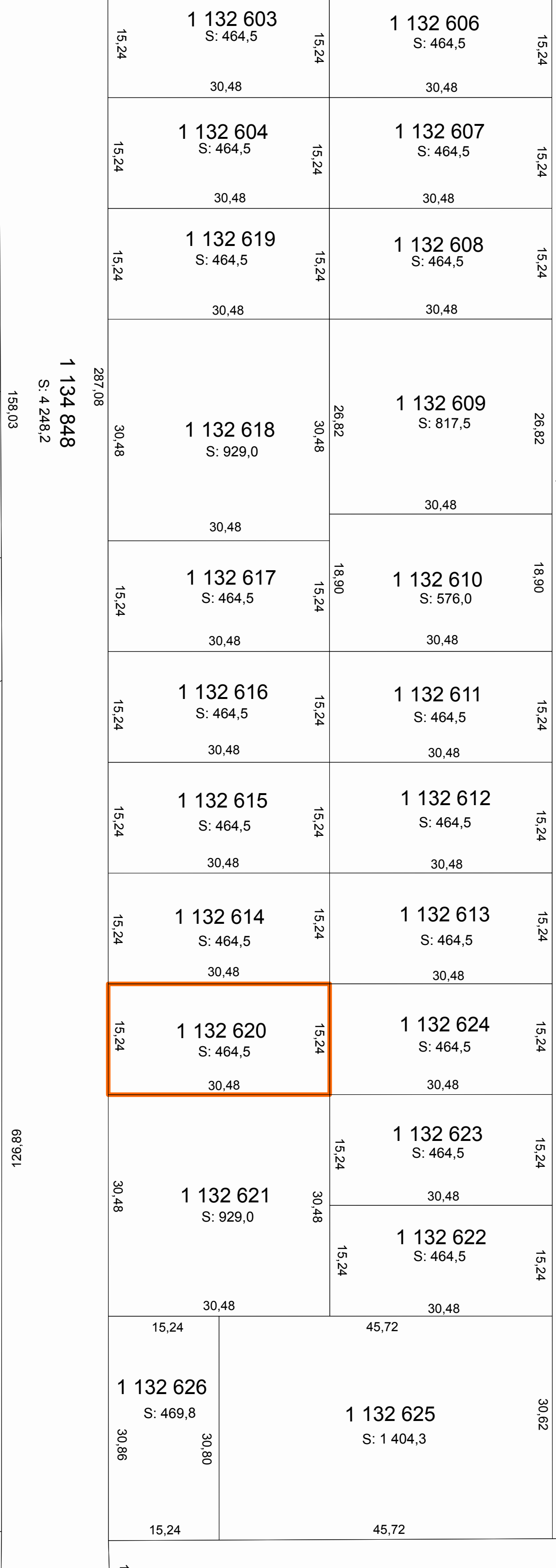
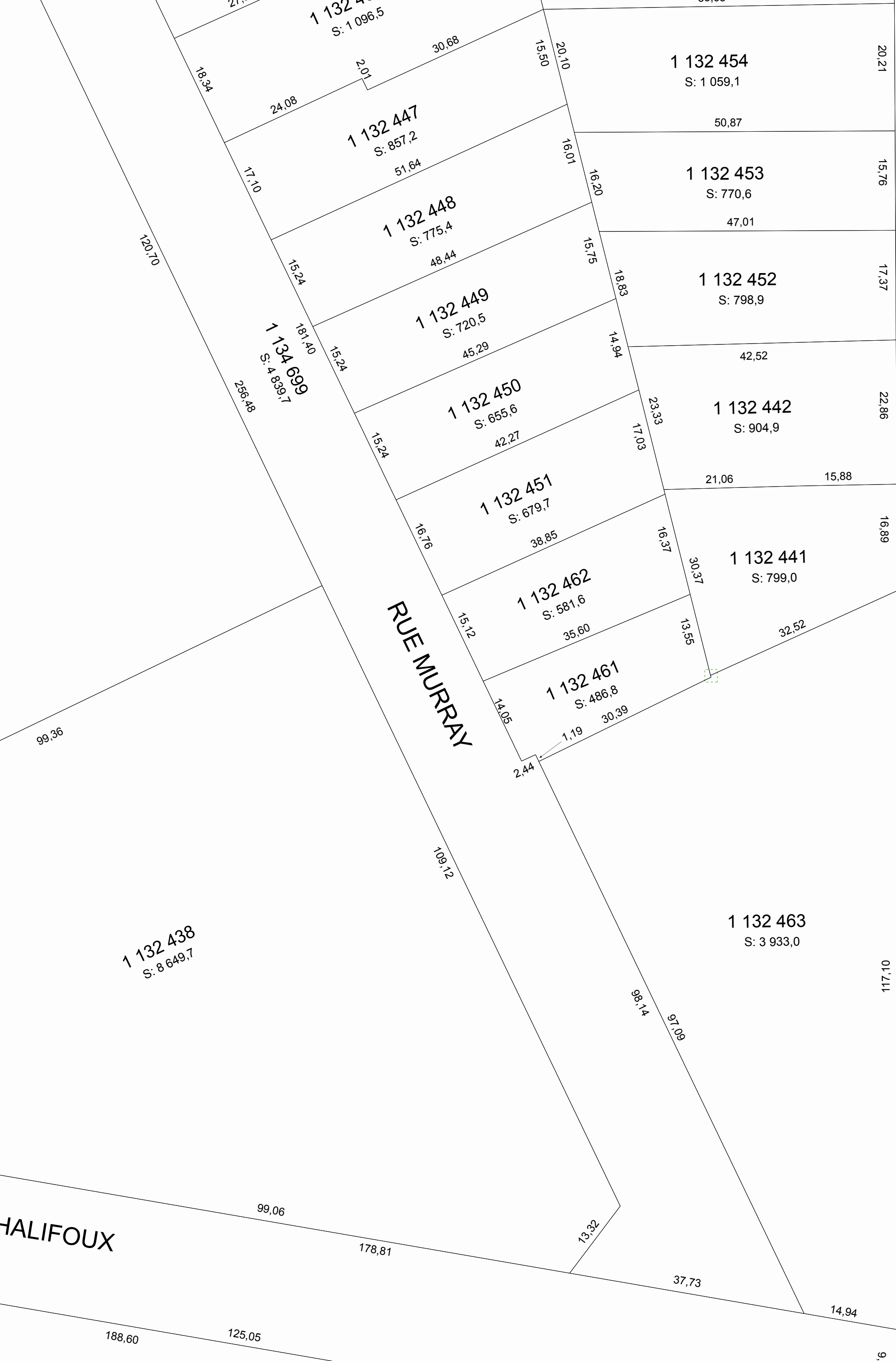
1 132 620

Type de document :

Plan de rénovation

Numéro de document :

701198



Contexte du mandat de rénovation

Numéro de dossier :	701198	Mandat de rénovation :	1065
Circonscription foncière :	Sherbrooke	Municipalité(s) du mandat :	Sherbrooke (Ville)
Dépôt au cadastre :	1998-03-11		
Entrée en vigueur au BPD :	1998-03-17		

Identification du lot

Numéro de lot : 1 132 620

Concordance(s)**Lot(s) sur le(s)quel(s) le titre s'exerçait**

Numéro(s) de lot :	710-15
Désignation secondaire :	Aucune
Cadastre :	Ville de Sherbrooke (quartier est)

Lot(s) mentionné(s) dans le titre d'acquisition

Numéro(s) de lot :	Idem
Désignation secondaire :	
Cadastre :	

Propriétaire(s)

LECLERC, JEAN-DENIS

Titre(s) de propriété

Mode(s) d'acquisition : Contrat Numéro(s) d'inscription : 183143 Sherbrooke

Localisation du lot

Municipalité(s) : Sherbrooke (Ville)

Signature de l'arpenteur(e)-géomètre

Fait conformément aux dispositions de l'article : 10, L.R.Q., c. R-3.1
Signé par : André Roy, arpenteur(e)-géomètre
Minute : 5420

Information provenant de l'habillage du plan

Projection MTM, fuseau : 7 Morcellement foncier à jour en date du : 1998-03-03
Version des Instructions : 3,3
Note(s) :