

Plan cadastral

[Liste des plans](#)

Document à afficher :

Plan parcellaire

1

de

2

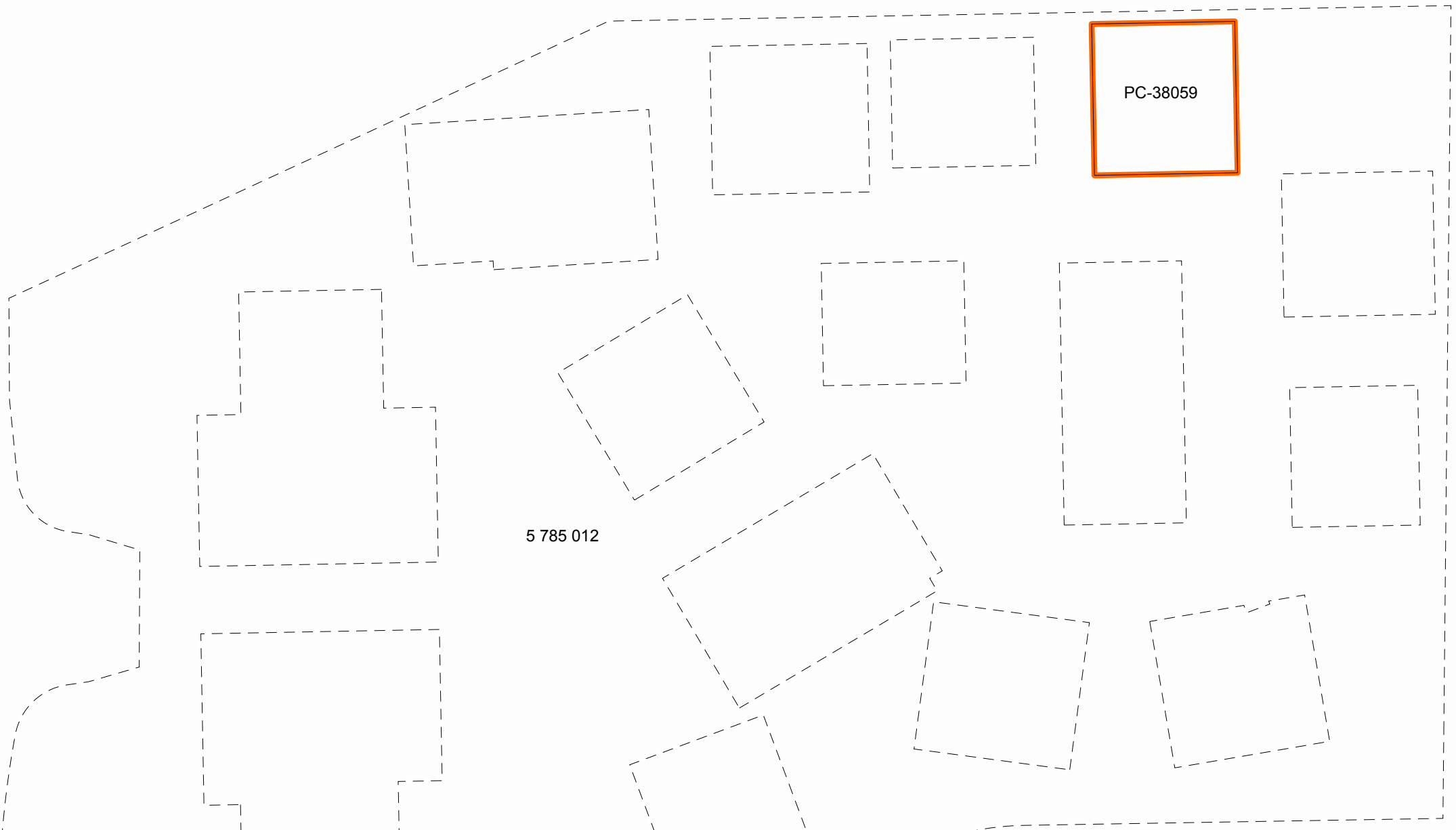
Circonscription foncière : Sherbrooke

Cadastre : Cadastre du Québec

Lot : 5 907 766

Type de document : Plan parcellaire

Numéro de document : 1106631



PC-38059

5 785 012

**Contexte de l'opération cadastrale**

Numéro de dossier :	1106631
Circonscription foncière :	Sherbrooke
Dépôt au cadastre :	2016-06-17
Entrée en vigueur au BPD :	2016-06-21

**Identification du lot**

Numéro de lot :	5 907 766	Plan complémentaire :	PC-38059
-----------------	-----------	-----------------------	----------

**Concordance(s)**

Numéro(s) de lot :	5 785 022 ptie
--------------------	----------------

**Propriétaire(s)**

9213-5052 QUÉBEC INC.

**Titre(s) de propriété**

Mode(s) d'acquisition :	Contrat	Numéro(s) d'inscription :	22288634 Sherbrooke
-------------------------	---------	---------------------------	---------------------

**Localisation du lot**

Municipalité(s) :	Sherbrooke (Ville)
-------------------	--------------------

**Signature de l'arpenteur(e)-géomètre**

Fait conformément aux dispositions de l'article :	3043, al.1 C.c.Q.		
Préparé à :	Sherbrooke		
Signé par :	Christian De Passillé, arpenteur(e)-géomètre		
Minute :	11094	En date du :	3 mai 2016

**Information provenant de l'habillage du plan**

Projection MTM, fuseau :	7
Feuillet(s) cartographique(s) :	21E05-010-2705
Municipalité(s) :	Sherbrooke (Ville)
Note(s) :	L'approbation signée par le(s) propriétaire(s) ou son (leur) mandataire a été déposée au greffe de l'arpenteur(e)-géomètre signataire et réfère à la minute du plan visé.

Plan cadastral

[Liste des plans](#)

Document à afficher :

Feuillet du plan complémentaire

1

de

1

Circonscription foncière :

Sherbrooke

Cadastre :

Cadastre du Québec

Lot :

5 907 766

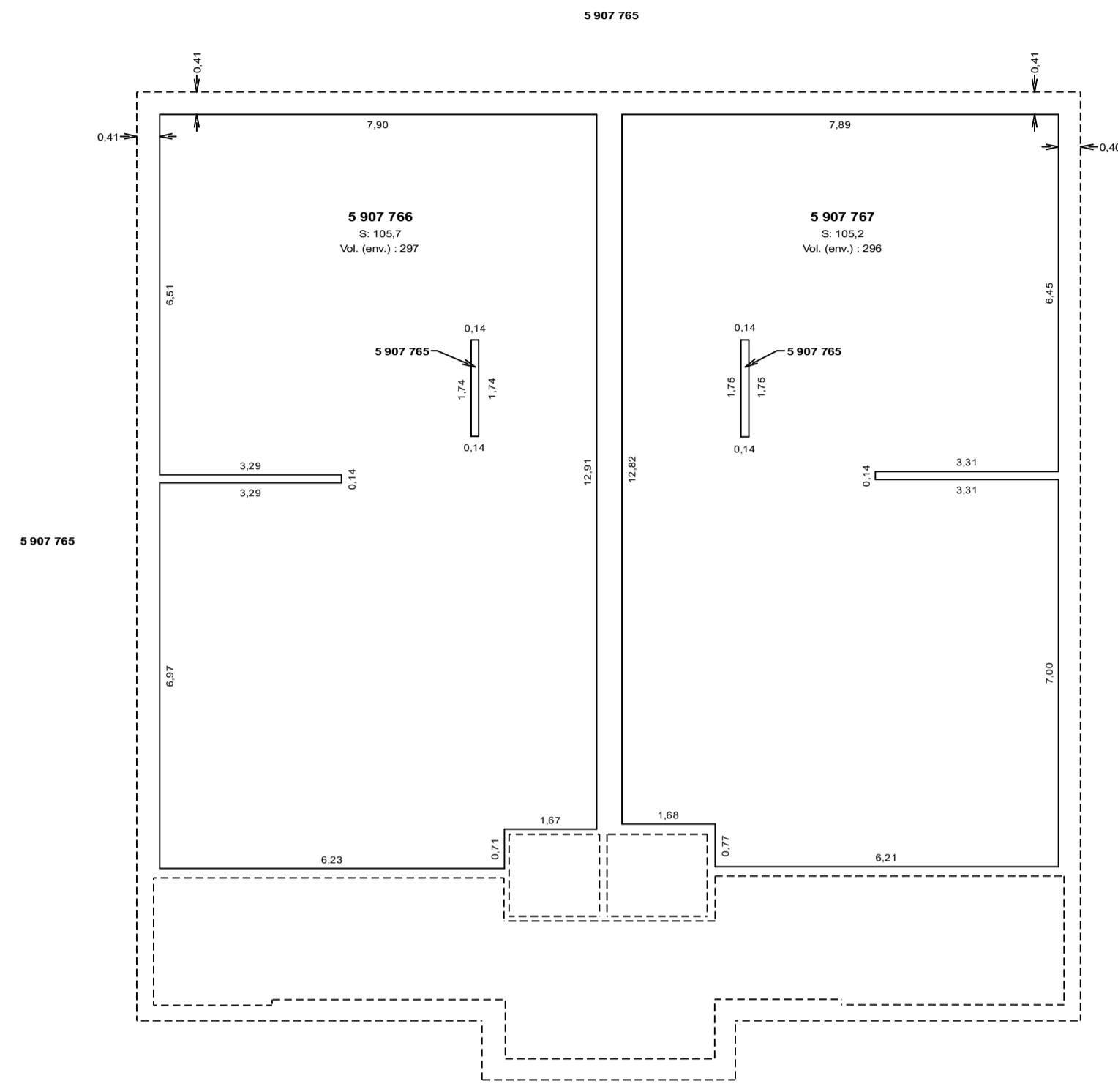
Type de document :

Plan complémentaire

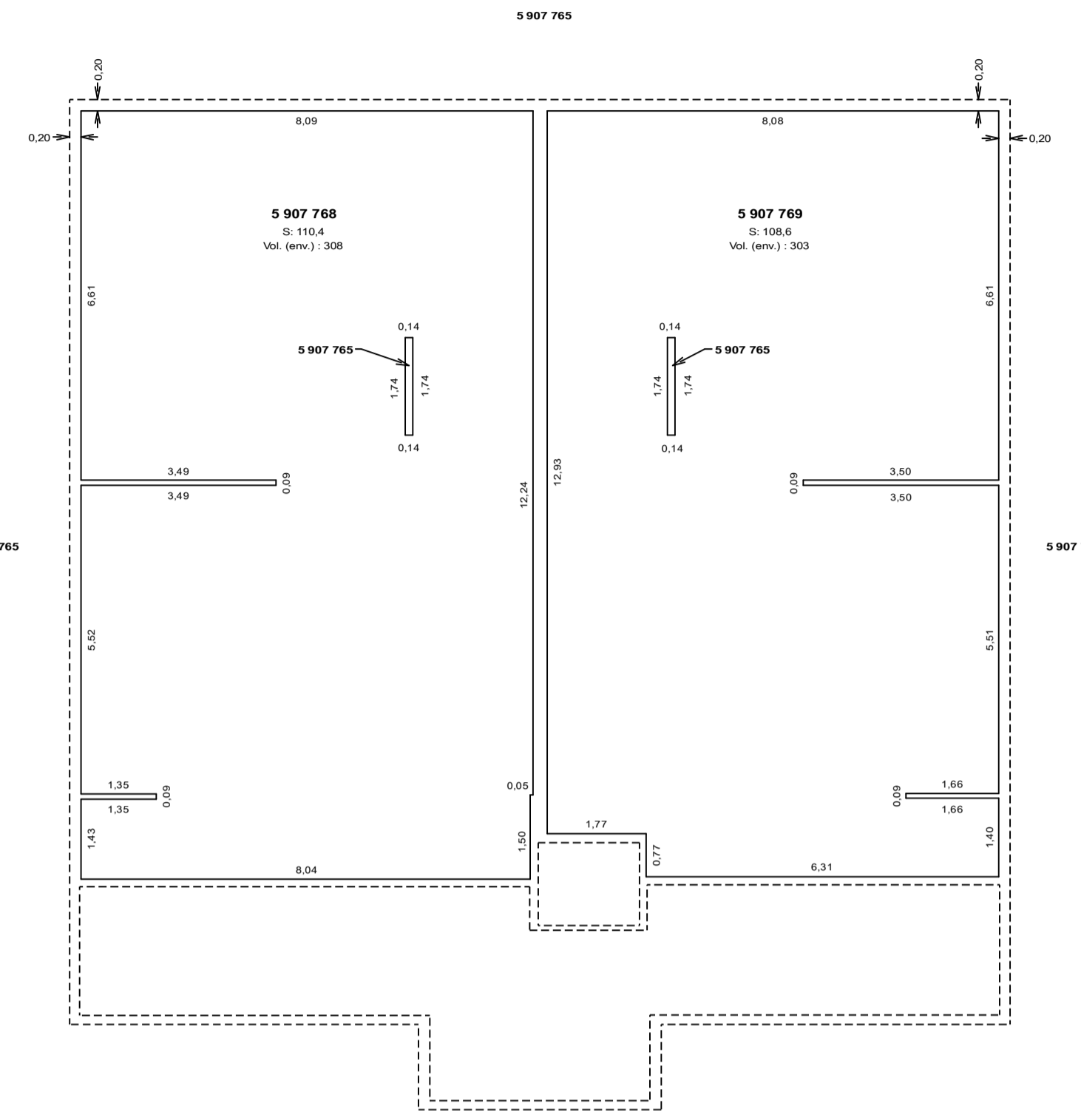
Numéro de document :

PC-38059 - 1001

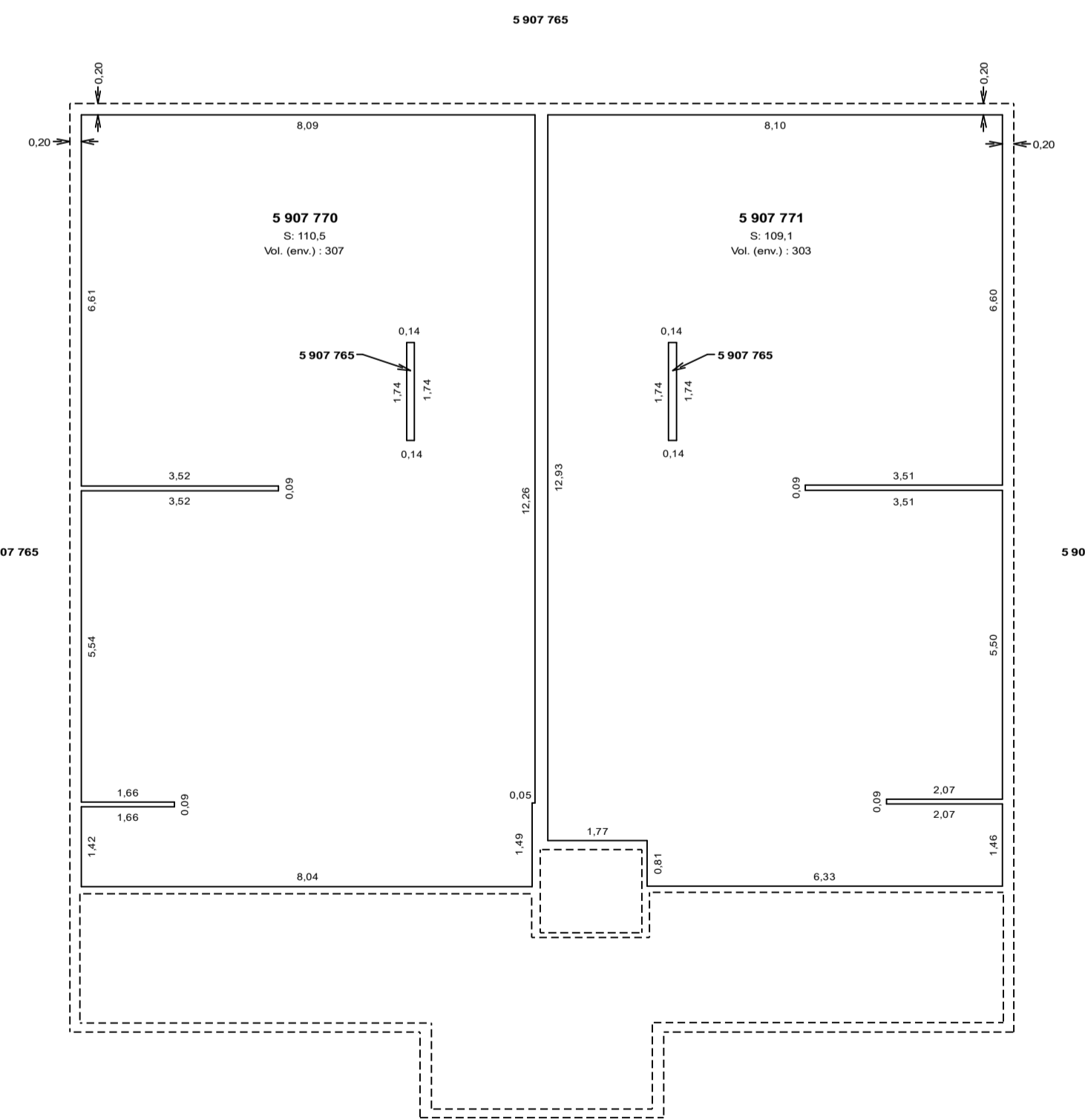
# PLAN CADASTRAL



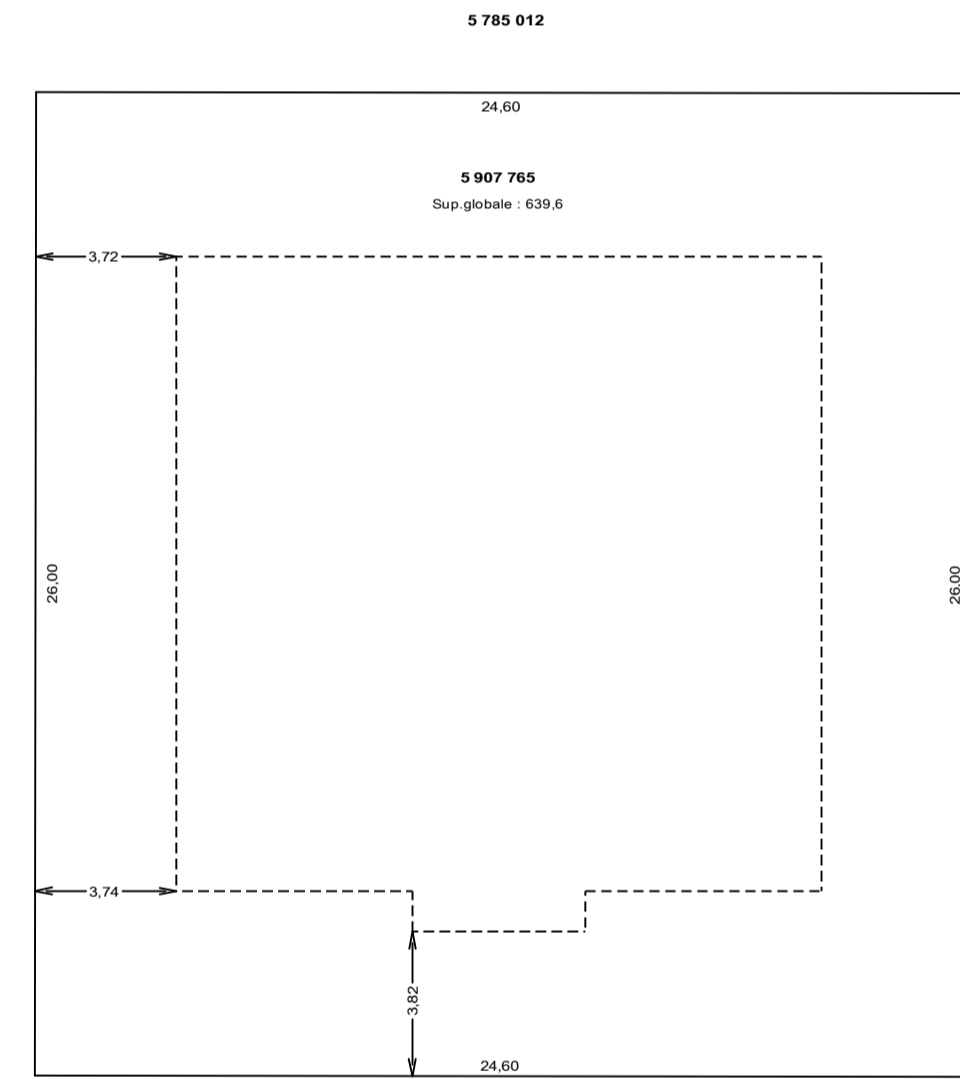
Rez-de-chaussée



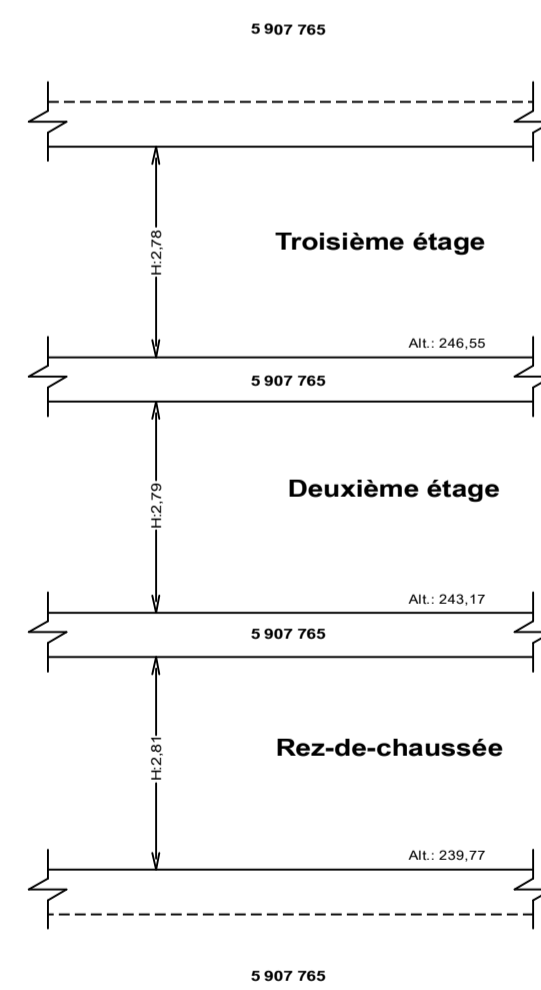
Deuxième étage



Troisième étage



Vue de localisation  
échelle 1:200



Coupe type des lots de ces étages

Lots représentés sur ce feuillet (en totalité ou en partie) :  
5907 765 à 5907 771

PLAN CADASTRAL COMPLÉMENTAIRE : PC-38059  
1001

## FEUILLET 1 DE 1

DOSSIER: 1106631 ÉCHELLE: 1: 100

- Limite de lot
- - - Limite de lot bornant
- · - · - Différence d'altitude
- · - · - Différence de hauteur
- · - · - Ouverture au plancher
- · - · - Ouverture au plafond
- · - · - Périmètre extérieur du bâtiment

**PORTÉE DU CADASTRE :**  
Le plan cadastral immatricule les immeubles en les situant en position relative, en indiquant leurs limites, leurs mesures et leur contenance. Il est présumé exact. De plus, dans le cadastre du Québec, la présomption d'exactitude qui s'attache au plan cadastral et qui est prévue au deuxième alinéa de l'article 3027 C.C.Q. reçoit application. Cependant, cette présomption est simple, c'est-à-dire qu'elle peut être dénie par la preuve contraire.

**DOCUMENT JOINT :**  
Un document joint complète ce plan cadastral.

Les mesures indiquées sur ce document sont exprimées en unités du système international.

Les altitudes orthométriques inscrites sur ce plan sont en référence au Datum CGVD2013.

### CADASTRE VERTICAL

PLAN CADASTRAL COMPLÉMENTAIRE  
CADASTRE DU QUÉBEC

Circonscription foncière: Sherbrooke  
Municipalité: Sherbrooke (Ville)

Fait conformément aux dispositions de l'article (des articles) 3043, al.1 C.c.Q.

Préparé à Sherbrooke  
Signé numériquement par: Christian de Passillé  
a.-g. (Matricule 1905)

Minute: 11094 datée du 3 mai 2016  
Dossier ag: 57395

Ce plan cadastral est correct et conforme à la loi, le 17 juin 2016

Signé numériquement par: Guillaume Devost a.-g. (matricule 2441)  
Pour le ministre

Seul le ministère est autorisé à émettre des copies authentiques de ce document.



Copie authentique de l'original, le

Pour le ministre