

Plan cadastral

[Liste des plans](#)

Document à afficher :

Plan de rénovation

1 de 2

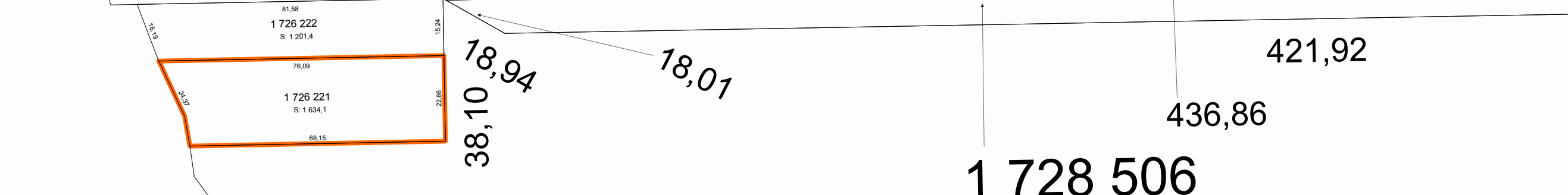
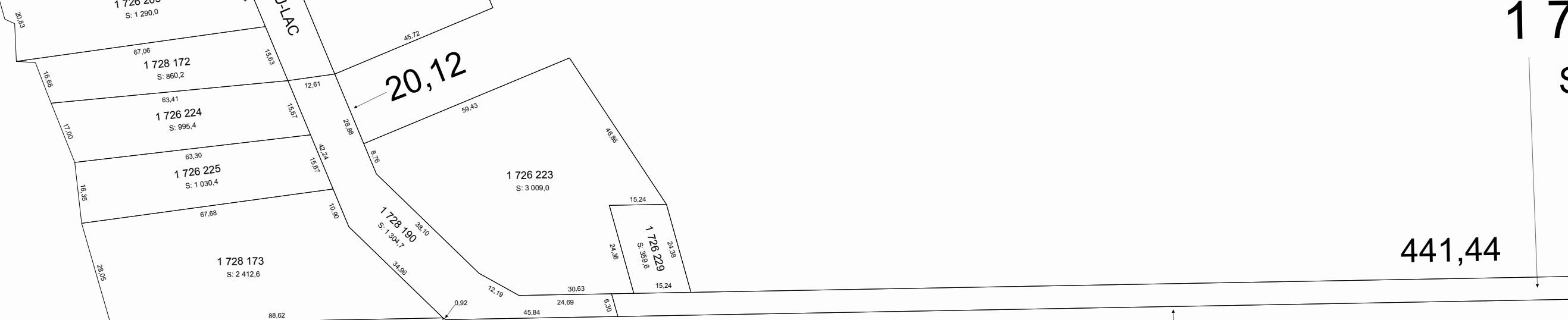
Circonscription foncière : Sherbrooke

Cadastre : Cadastre du Québec

Lot : 1 726 221

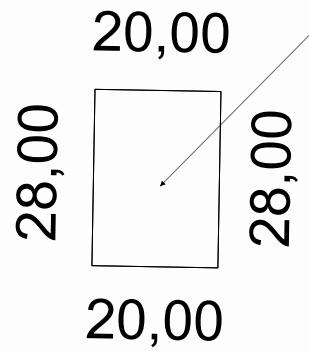
Type de document : Plan de rénovation

Numéro de document : 704656



TERRITOIRE NON CADASTRÉ
LAC MAGOG

110,40



1 726 220
S: 560,0

1 728 506
S: 3 926,4

2 258 738
S: 64 058,1

507,14

441,44

421,92

436,86

20,12

38,10
18,94

18,01

Contexte du mandat de rénovation

Numéro de dossier :	704656	Mandat de rénovation :	1075
Circonscription foncière :	Sherbrooke	Municipalité(s) du mandat :	Ascot (Municipalité) Rock Forest (Ville)
Dépôt au cadastre :	2000-08-07		
Entrée en vigueur au BPD :	2000-08-10		

Identification du lot

Numéro de lot : 1 726 221

Concordance(s)**Lot(s) sur le(s)quel(s) le titre s'exerçait**

Numéro(s) de lot :	2E ptie
Désignation secondaire :	Rang 14
Cadastre :	Canton d' Ascot

Lot(s) mentionné(s) dans le titre d'acquisition

Numéro(s) de lot :	Idem
Désignation secondaire :	
Cadastre :	

Propriétaire(s)

VANGRIMBERGEN, ALINE
VANGRIMBERGEN, HUGUETTE

Titre(s) de propriété

Mode(s) d'acquisition : Contrat Numéro(s) d'inscription : 477038 Sherbrooke

Localisation du lot

Municipalité(s) : Rock Forest (Ville)

Signature de l'arpenteur(e)-géomètre

Fait conformément aux dispositions de l'article : 10, L.R.Q., c. R-3.1
Signé par : Jacques Blanchard, arpenteur(e)-géomètre
Minute : 10388

Information provenant de l'habillage du plan

Projection MTM, fuseau : 7 Morcellement foncier à jour en date du : 2000-08-02
Version des Instructions : 3,3
Note(s) :

Plan cadastral

[Liste des plans](#)

Document à afficher :

Plan de rénovation

1 de 2

Circonscription foncière :

Sherbrooke

Cadastre :

Cadastre du Québec

Lot :

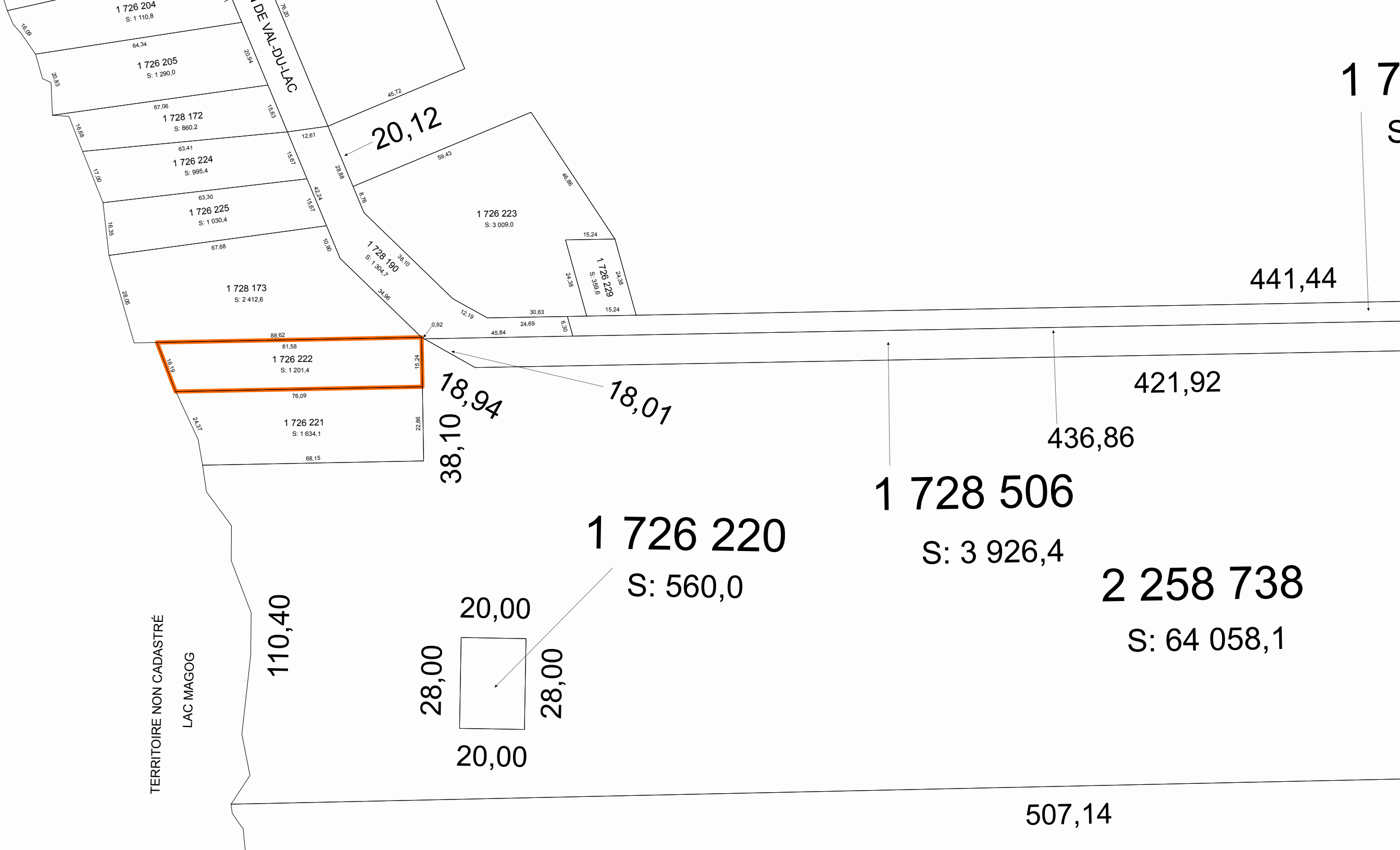
1 726 222

Type de document :

Plan de rénovation

Numéro de document :

704656



Contexte du mandat de rénovation

Numéro de dossier :	704656	Mandat de rénovation :	1075
Circonscription foncière :	Sherbrooke	Municipalité(s) du mandat :	Ascot (Municipalité) Rock Forest (Ville)
Dépôt au cadastre :	2000-08-07		
Entrée en vigueur au BPD :	2000-08-10		

Identification du lot

Numéro de lot : 1 726 222

Concordance(s)**Lot(s) sur le(s)quel(s) le titre s'exerçait**

Numéro(s) de lot :	2E ptie
Désignation secondaire :	Rang 14
Cadastre :	Canton d' Ascot

Lot(s) mentionné(s) dans le titre d'acquisition

Numéro(s) de lot :	Idem
Désignation secondaire :	
Cadastre :	

Propriétaire(s)

GINGUES, RÉJEANNE

Titre(s) de propriété

Mode(s) d'acquisition : Contrat Numéro(s) d'inscription : 157223 Sherbrooke

Localisation du lot

Municipalité(s) : Rock Forest (Ville)

Signature de l'arpenteur(e)-géomètre

Fait conformément aux dispositions de l'article : 10, L.R.Q., c. R-3.1
Signé par : Jacques Blanchard, arpenteur(e)-géomètre
Minute : 10388

Information provenant de l'habillage du plan

Projection MTM, fuseau : 7 Morcellement foncier à jour en date du : 2000-08-02
Version des Instructions : 3,3
Note(s) :