

Plan cadastral

[Liste des plans](#)

Document à afficher :

Plan de rénovation

1

de

2

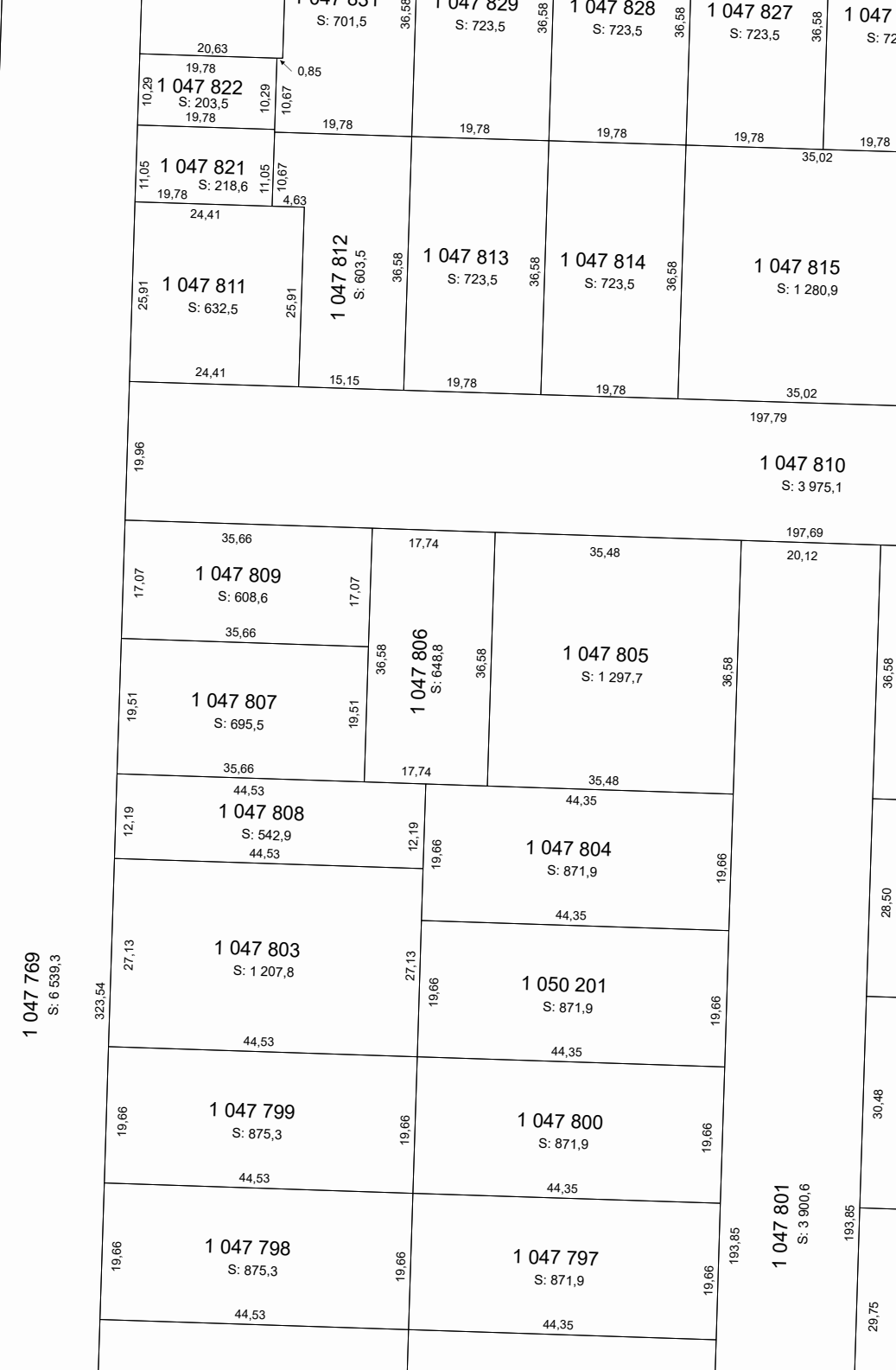
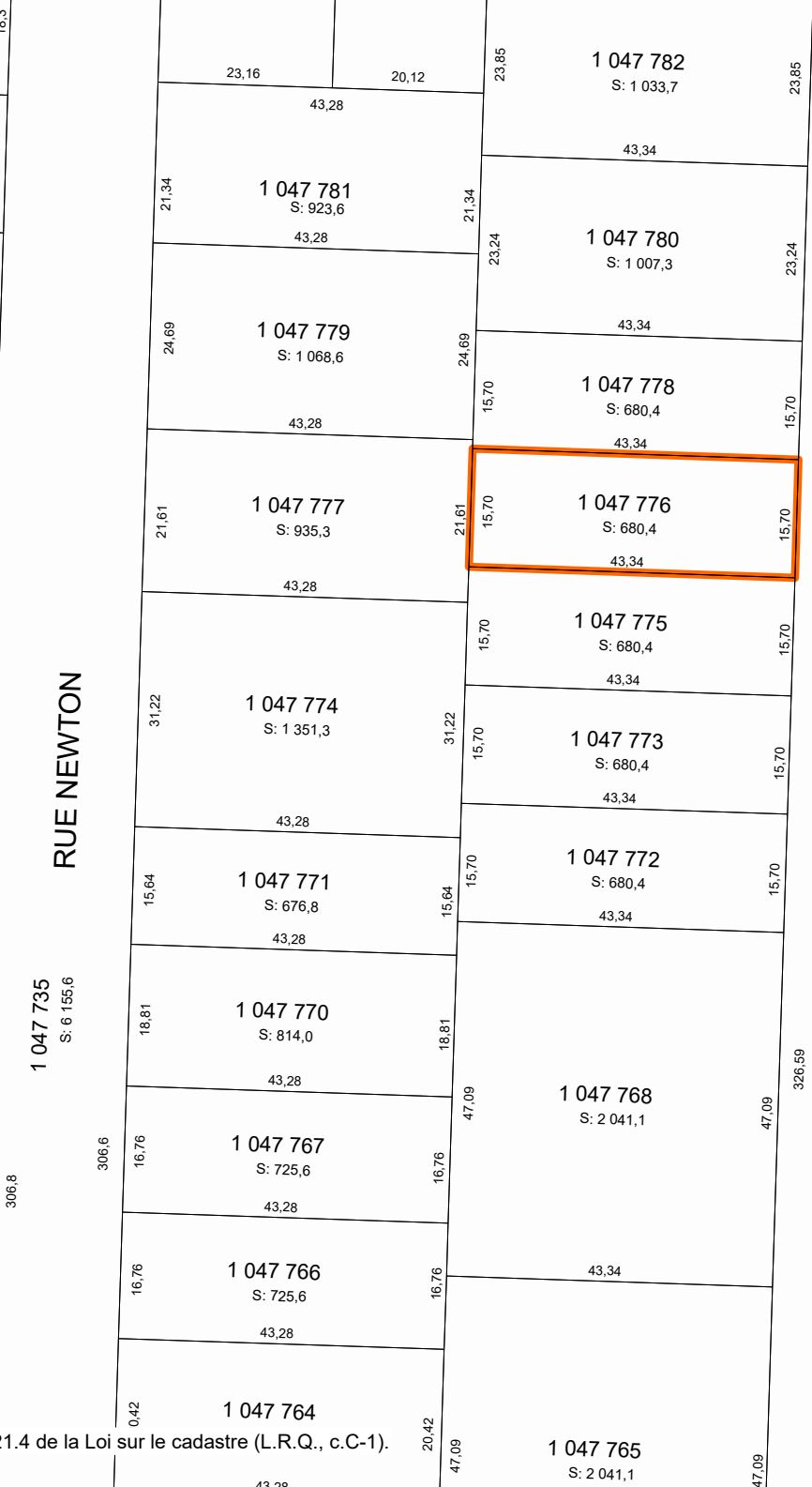
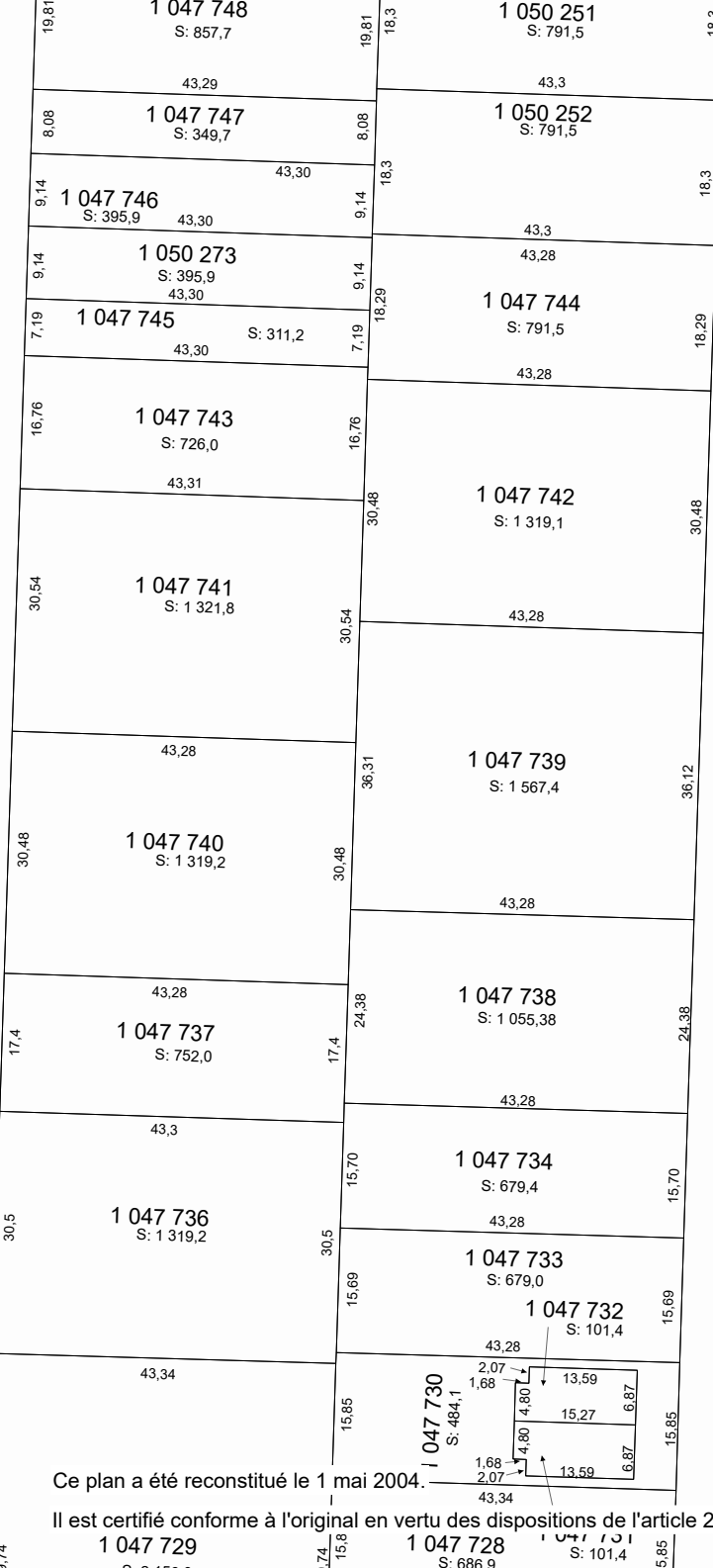
Circonscription foncière : Sherbrooke

Cadastre : Cadastre du Québec

Lot : 1 047 776

Type de document : Plan de rénovation

Numéro de document : 701200



Ce plan a été reconstitué le 1 mai 2004.

Il est certifié conforme à l'original en vertu des dispositions de l'article 21.4 de la Loi sur le cadastre (L.R.Q., c.C-1).

**Contexte du mandat de rénovation**

Numéro de dossier :	701200	Mandat de rénovation :	1067
Circonscription foncière :	Sherbrooke	Municipalité(s) du mandat :	Sherbrooke (Ville)
Dépôt au cadastre :	1996-10-28		
Entrée en vigueur au BPD :	1996-11-01		

**Identification du lot**

Numéro de lot : 1 047 776

**Concordance(s)****Lot(s) sur le(s)quel(s) le titre s'exerçait**

Numéro(s) de lot :	45 ptie
Désignation secondaire :	Aucune
Cadastre :	Ville de Sherbrooke (quartier nord)

**Lot(s) mentionné(s) dans le titre d'acquisition**

Numéro(s) de lot :	Idem
Désignation secondaire :	
Cadastre :	

**Propriétaire(s)**

MARTEL, MARC-ANDRÉ

**Titre(s) de propriété**

Mode(s) d'acquisition : Contrat      Numéro(s) d'inscription : 425324 Sherbrooke

**Localisation du lot**

Municipalité(s) : Sherbrooke (Ville)

**Signature de l'arpenteur(e)-géomètre**

Fait conformément aux dispositions de l'article : 10, L.R.Q., c. R-3.1  
Signé par : André Roy, arpenteur(e)-géomètre  
Minute : 5115

**Information provenant de l'habillage du plan**

Projection MTM, fuseau : 7      Morcellement foncier à jour en date du : 1996-10-21  
Version des Instructions : 1  
Note(s) :