

Plan cadastral

[Liste des plans](#)

Document à afficher :

Plan de rénovation

1 de 2

Circonscription foncière : Stanstead

Cadastre : Cadastre du Québec

Lot : 3 416 518

Type de document : Plan de rénovation

Numéro de document : 797259



BOULEVARD DES ÉTUDIANTS

RUE CHAMPLAIN

BOULEVARD PIE XII

3 141 644  
S: 14 556,2

3 142 249  
S: 2 265,9

3 142 247  
S: 1 398,5

3 141 650  
S: 859,3

PC-17358

PC-18358

3 141 649  
S: 842,5

3 144 189  
S: 5 487,4

PC-17229

3 397 531  
S: 1 300,4

PC-18361

3 141 648  
S: 859,3

3 144 186

PC-18420

PC-18358

3 142 282  
S: 1 010,5

3 143 988  
S: 5 321,2

PC-17230

PC-18361

3 141 647  
S: 859,3

PC-18420

3 142 281  
S: 1 020,6

3 141 646  
S: 1 732,4

PC-17231

3 142 261  
S: 1 142,9

3 142 280  
S: 1 030,6

3 142 283  
S: 1 920,4

3 142 476  
S: 1 213,0

PC-15821

3 142 262  
S: 1 142,2

3 142 277  
S: 1 402,2

3 142 279  
S: 1 386,6

3 142 268  
S: 429,4

3 144 187  
S: 4 018,5

3 142 278  
S: 1 096,6

3 142 279  
S: 1 386,6

3 598 505  
S: 201,2

3 142 264  
S: 1 156,1

3 142 277  
S: 1 402,2

3 142 278  
S: 1 096,6

3 598 504  
S: 201,2

3 142 267  
S: 439,0

3 598 500  
S: 402,5

3 598 501  
S: 201,2

3 142 266  
S: 437,1

3 144 191  
S: 613,7

3 142 475  
S: 203,8

3 598 502  
S: 201,2

3 598 501  
S: 201,2

3 142 266  
S: 437,1

3 142 276  
S: 10 286,6

3 142 296  
S: 735,8

**Contexte du mandat de rénovation**

Numéro de dossier :	797259	Mandat de rénovation :	1987
Circonscription foncière :	Stanstead	Municipalité(s) du mandat :	Magog (Ville)
Dépôt au cadastre :	2005-08-08		
Entrée en vigueur au BPD :	2005-08-10		

**Identification du lot**

Numéro de lot :	3 416 518	Plan complémentaire :	PC-17231
-----------------	-----------	-----------------------	----------

**Concordance(s)****Lot(s) sur le(s)quel(s) le titre s'exerçait**

Numéro(s) de lot :	3665-3
Désignation secondaire :	Aucune
Cadastre :	Ville de Magog

**Lot(s) mentionné(s) dans le titre d'acquisition**

Numéro(s) de lot :	Idem
Désignation secondaire :	
Cadastre :	

**Propriétaire(s)**

MARTINEAU, PAULINE

**Titre(s) de propriété**

Mode(s) d'acquisition :	Contrat	Numéro(s) d'inscription :	11681853 Stanstead
-------------------------	---------	---------------------------	--------------------

**Localisation du lot**

Municipalité(s) :	Magog (Ville)
-------------------	---------------

**Signature de l'arpenteur(e)-géomètre**

Fait conformément aux dispositions de l'article :	10, L.R.Q., c. R-3.1
Signé par :	Daniel Boisclair, arpenteur(e)-géomètre
Minute :	14633

**Information provenant de l'habillage du plan**

Projection MTM, fuseau :	8	Morcellement foncier à jour en date du :	2005-08-01
Version des Instructions :	5		
Note(s) :			

**Plan cadastral**

[Liste des plans](#)

**Document à afficher :**

Feuillet du plan complémentaire

1

de

1

**Circonscription foncière :**

Stanstead

**Cadastre :**

Cadastre du Québec

**Lot :**

3 416 518

**Type de document :**

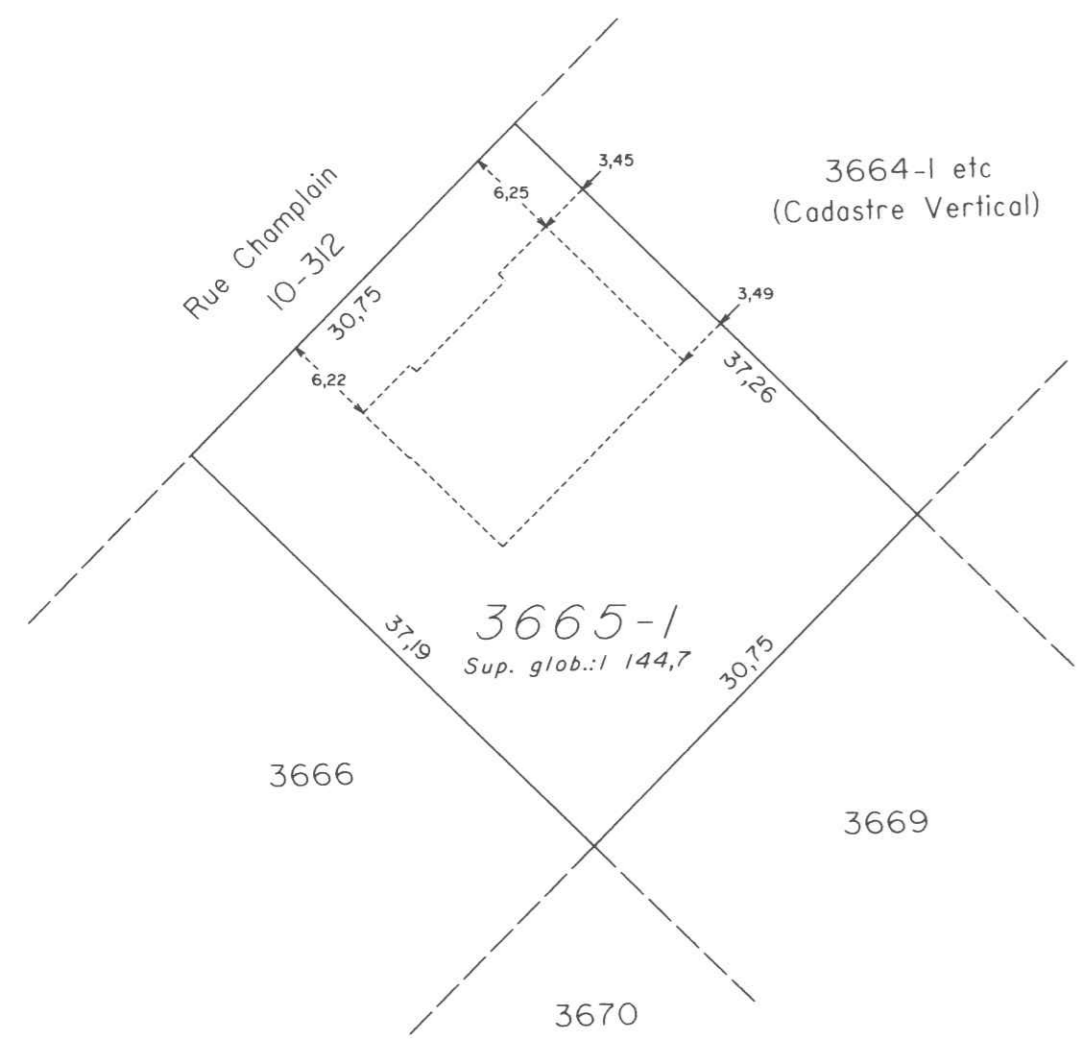
Plan complémentaire

**Numéro de document :**

PC-17231 - 1001

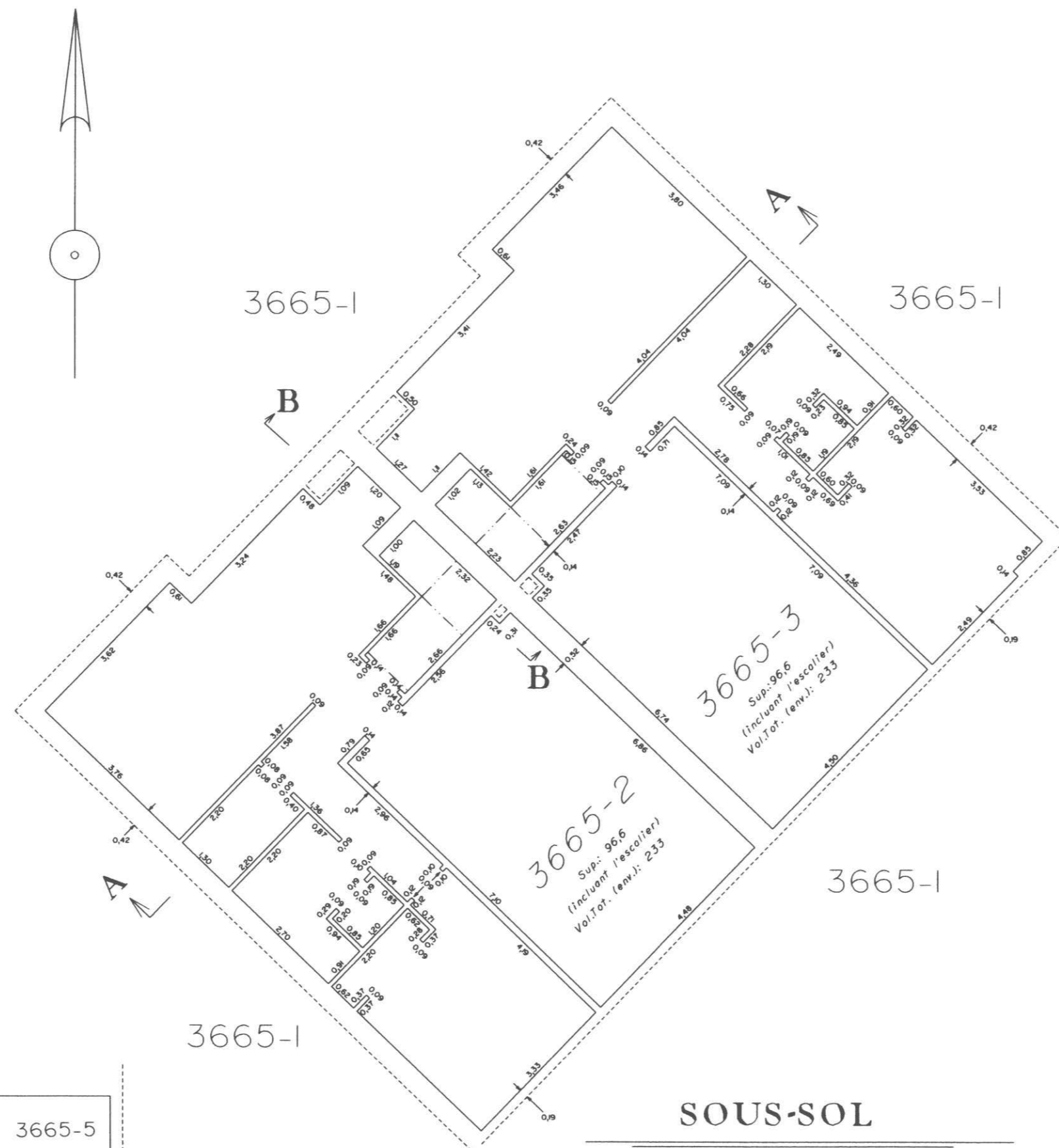


① Corrigé, voir plan de correction (Voir feuillet 1A de 1) D. 1019512

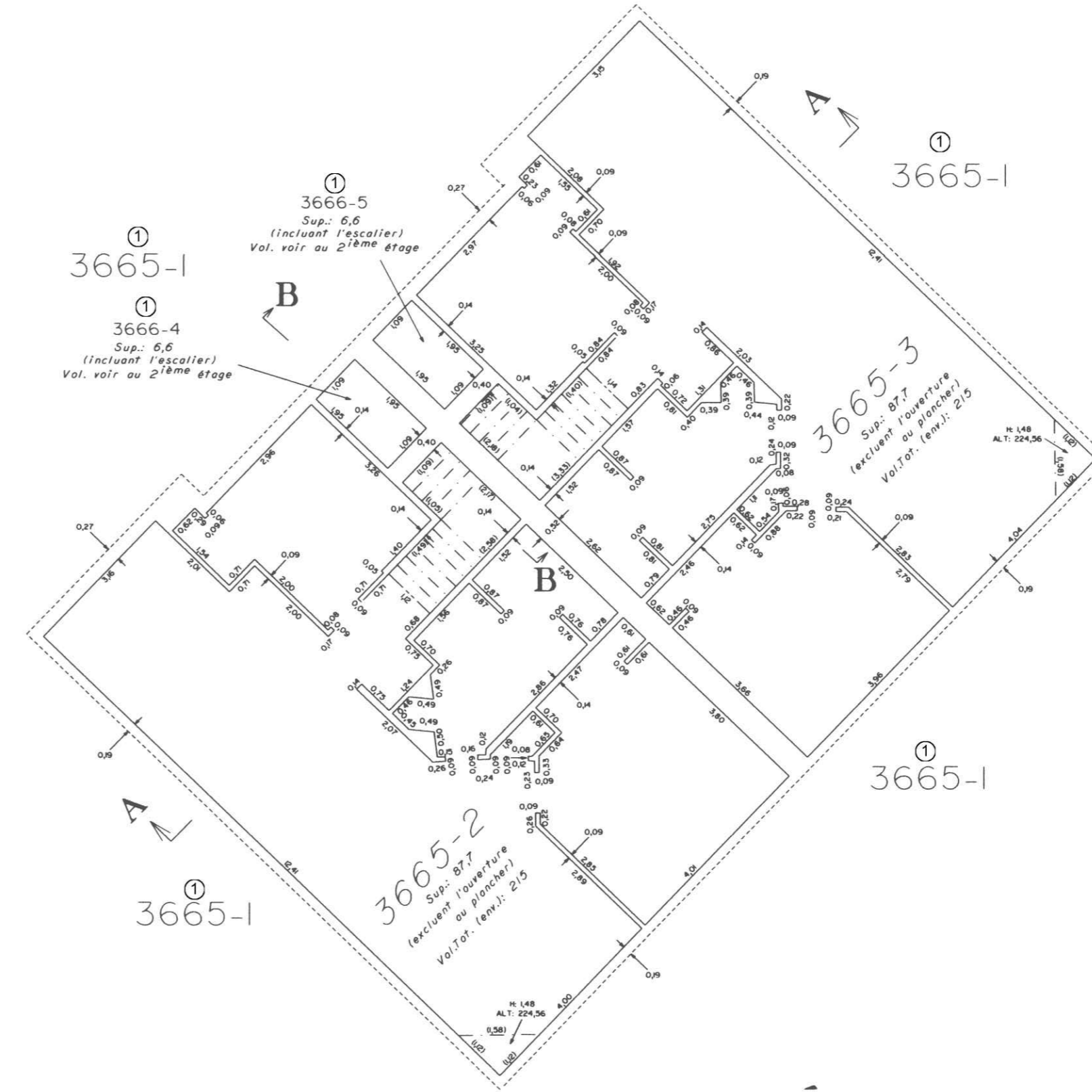


VUE DE LOCALISATION

ÉCHELLE: 1:500



SOUS-SOL



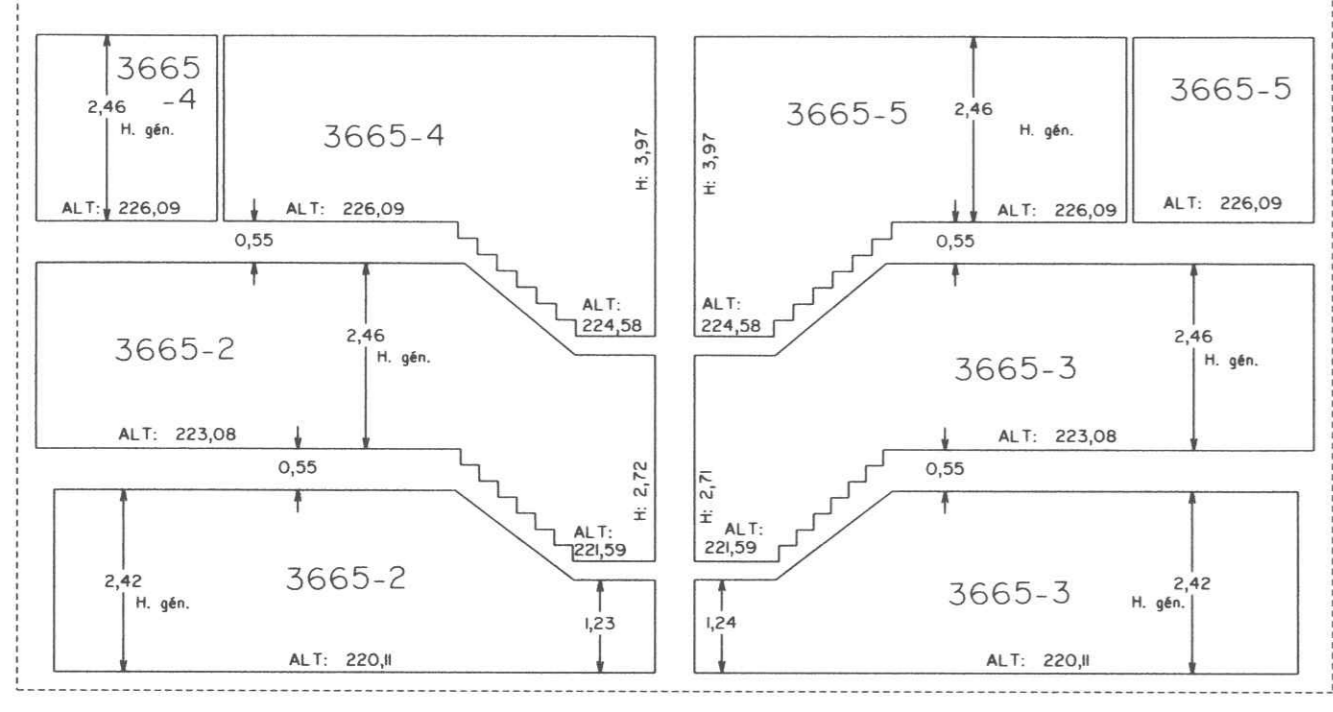
PREMIER ÉTAGE

DEUXIÈME ÉTAGE

3665-1

PREMIER ÉTAGE

SOUS-SOL



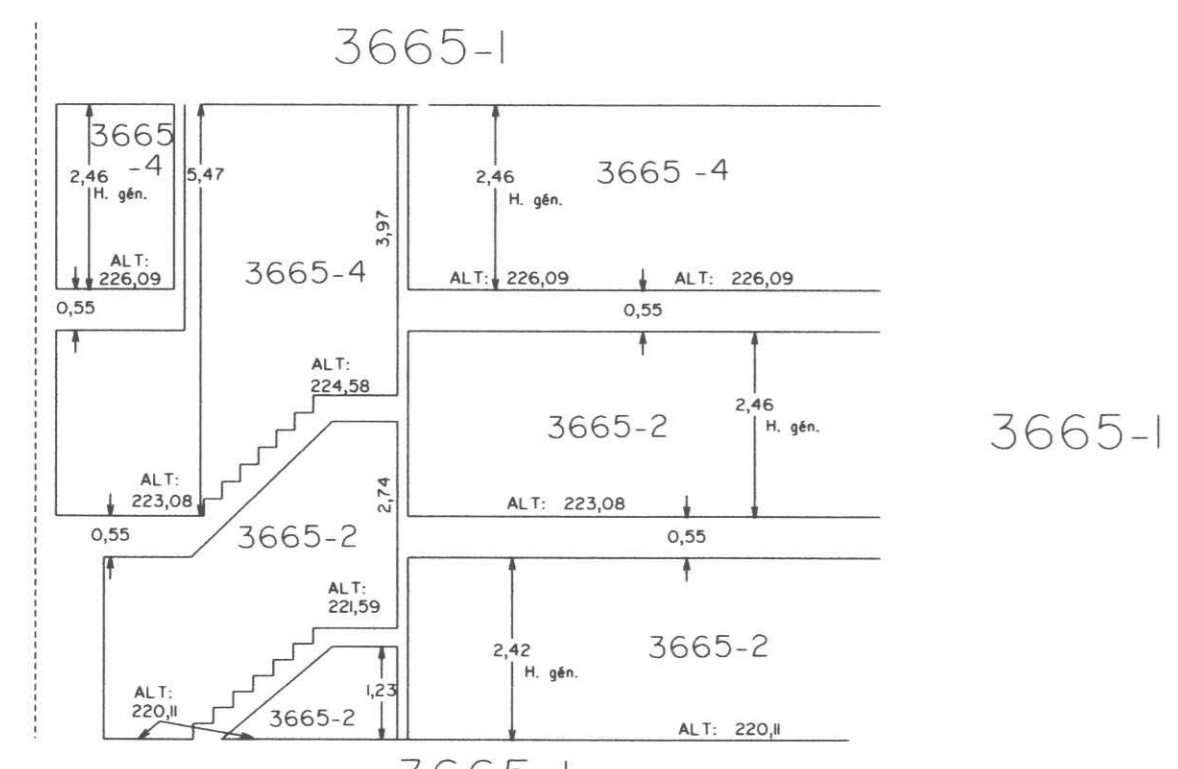
3665-1  
COUPE A - A

DEUXIÈME ÉTAGE

3665-1

PREMIER ÉTAGE

SOUS-SOL



3665-1  
COUPE B - B

Cette coupe s'applique également aux lots 3665-3 et 3665-5 et les mesures qui diffèrent sont inscrites sur les plans.

CADASTRE DU QUÉBEC			
CORRESPONDANCE			
entre les anciens et les nouveaux numéros de lots			
Ancien numéro	Nouveau numéro	Ancien numéro	Nouveau numéro
3665-1	3 142 272	3665-4	3 416 519
3665-2	3 416 517	3665-5	3 416 520
3665-3	3 416 518		

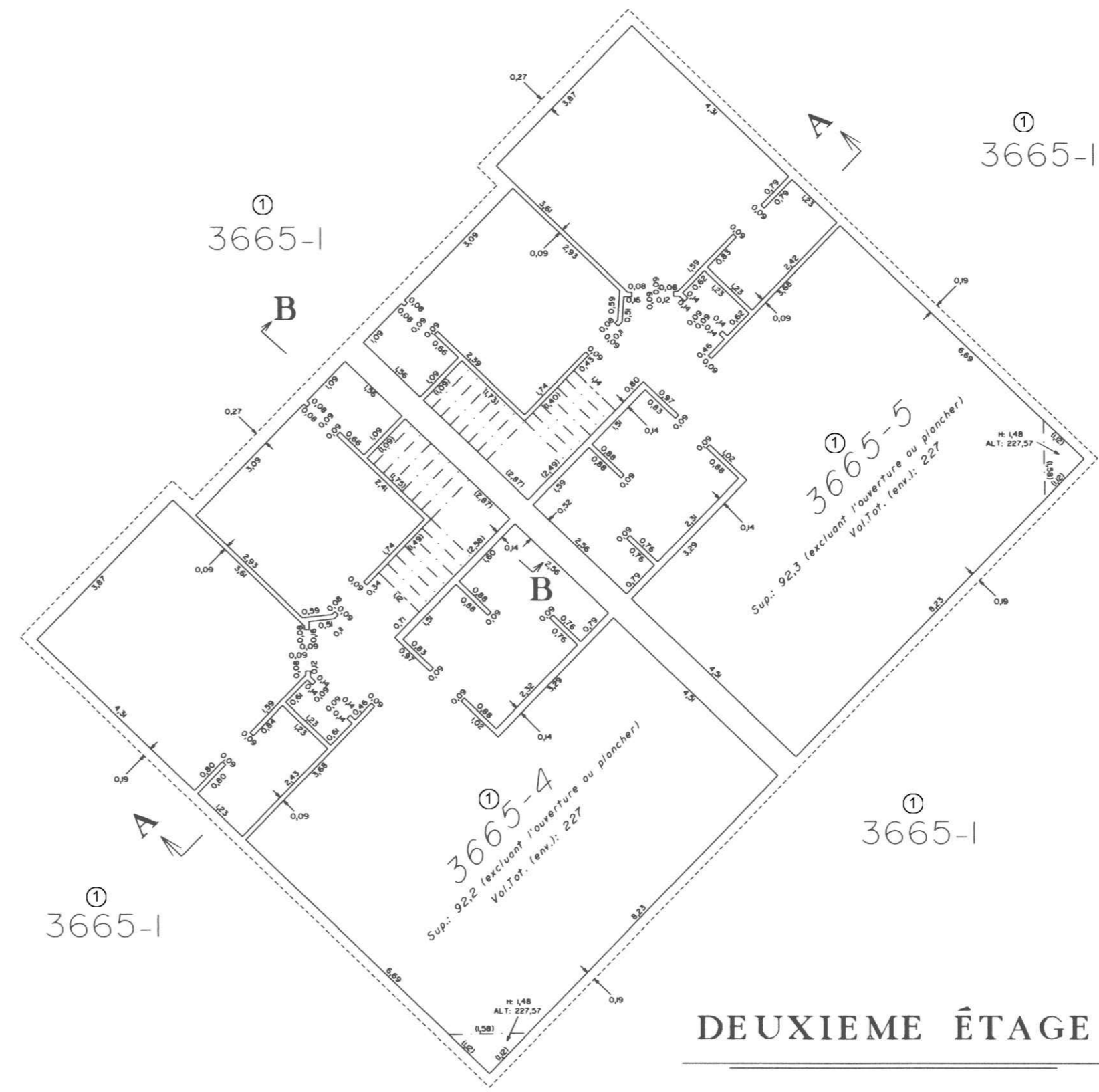
**RÉNOVATION CADASTRALE**

Par rénovation cadastrale déposée ce jour, la dénomination cadastrale et la numérotation des lots sont modifiées et les lots de ce plan sont réputés faire partie du plan cadastral de rénovation en vertu des dispositions de l'article 12 de la Loi favorisant la réforme du cadastre québécois (L.R.Q., c. R-3.1).

Un document joint complète ce plan.

Ministère des Ressources naturelles, de la Faune et des Parcs Québec, le 8 août 2005  
Dossier : 797259

*Jean G. Fois*  
Pour le ministre



DEUXIÈME ÉTAGE

<b>FEUILLET</b>  <b>I DE I</b>  <b>PC-17231-1001</b>	DOSSIER: 839 969
	CODE: 04-0450
	CLASSEMENT:

Les mesures indiquées sur ce document sont exprimées en unités du système international.

ÉCHELLE: 1:100

- Limite de lot
- - - Limite de lot bornant
- ..... Périmètre extérieur du bâtiment
- - - - - Différence de hauteur
- - - - - Différence d'altitude
- - - - - Ouverture au plafond
- - - - - Ouverture au plancher

LOT(S)	PROPRIÉTAIRE(S)	SIGNATAIRE(S)
3665-1 À 3665-5	LES CONSTRUCTIONS MONTAGNAC Inc. contrat (II 110 821)	LES CONSTRUCTIONS MONTAGNAC Inc. <i>[Signature]</i> Monsieur Claude Hamel mandataire

SUBDIVISION: DU LOT 3665

LOT(S) CRÉÉ (S): LES LOTS 3665-1 À 3665-5

**CADASTRE VERTICAL**

Lots soumis à l'article 19 de la Loi sur le cadastre (L.R.Q., c. C-1)

CADASTRE: VILLE DE MAGOG

CIRCONSCRIPTION FONCIÈRE: STANSTEAD

MUNICIPALITÉ: VILLE DE MAGOG

Fait conformément aux dispositions de l'article 3043, al. 1 C.c.Q.

Signé à Magog, le 28 mai 2004

Par *[Signature]*  
DANIEL BOISCLAIR  
ARPENTEUR-GÉOMÈTRE

MINUTE: 13754, PLAN: 0429-6-2833 DOS 354-E-10419, D203N

Ce plan cadastral est correct et conforme à la loi, le 18 Août 2004

*[Signature]*  
Pour le ministre des Ressources naturelles

Seul le ministre est autorisé à émettre des copies authentiques de ce document.

Copie authentique de l'original, le

04-0450 (1) 3665-1 C-5131