

Plan cadastral

[Liste des plans](#)

Document à afficher :

Plan de rénovation

1

de

2

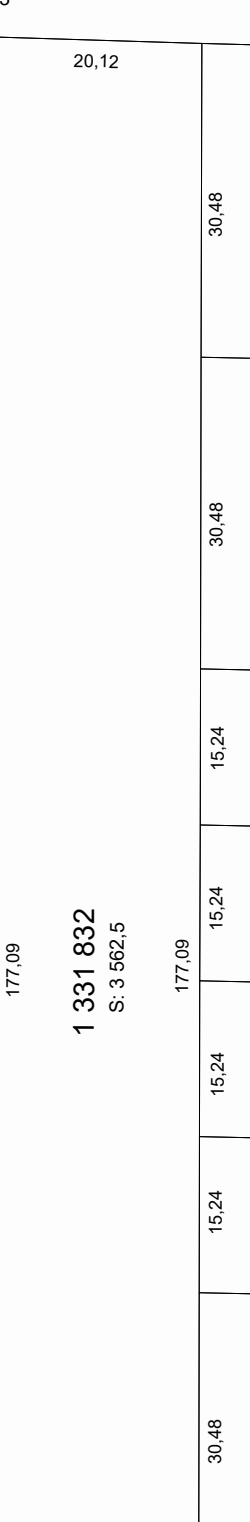
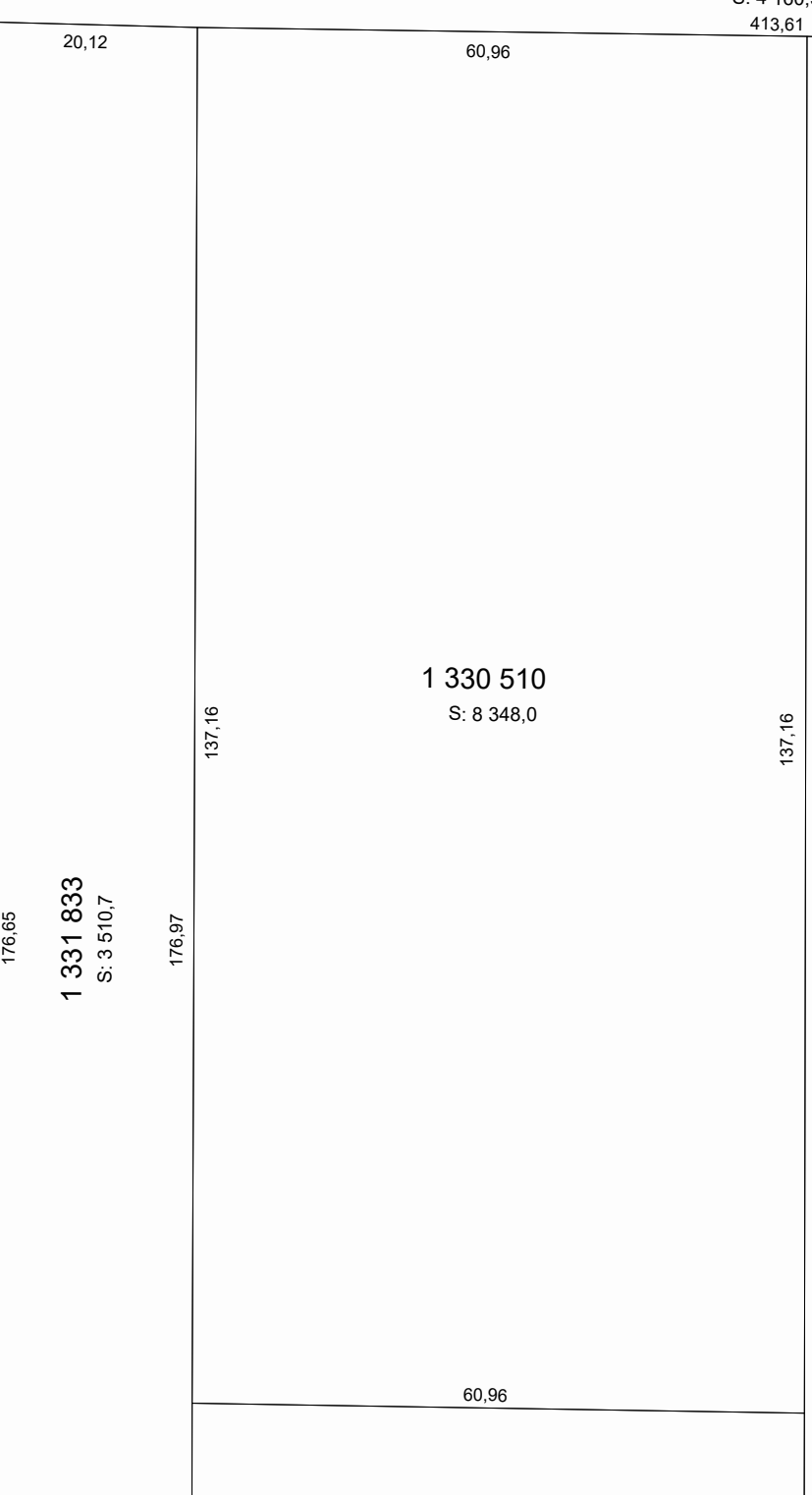
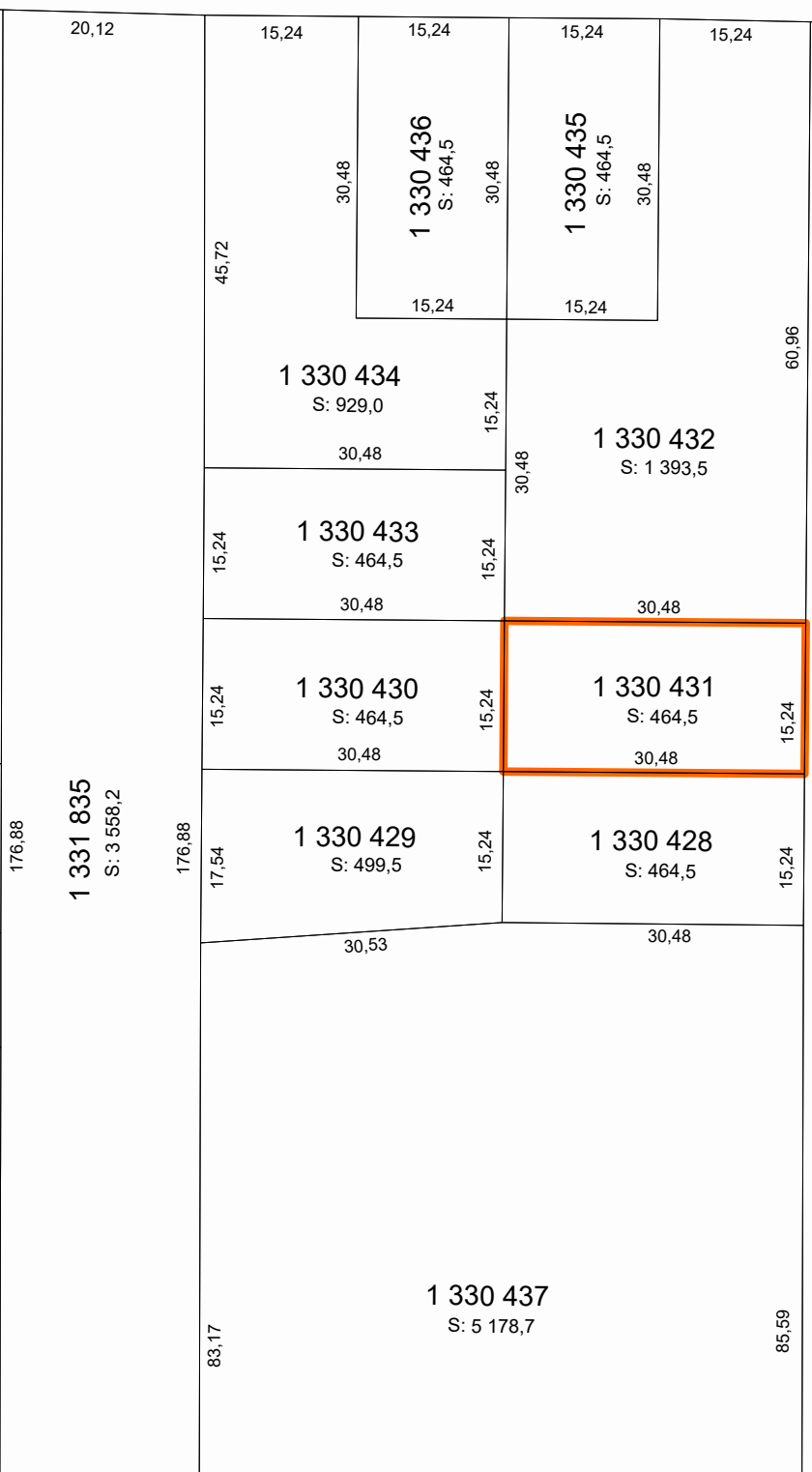
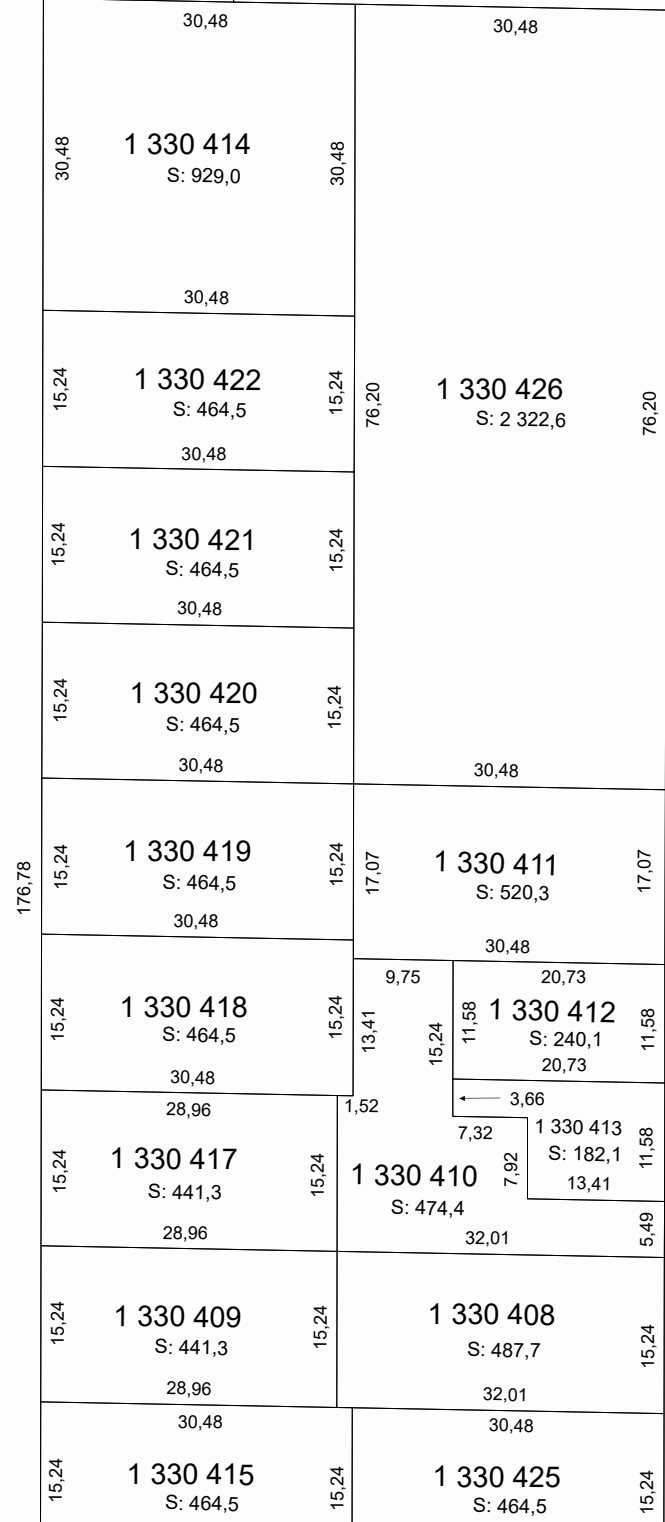
Circonscription foncière : Sherbrooke

Cadastre : Cadastre du Québec

Lot : 1 330 431

Type de document : Plan de rénovation

Numéro de document : 701197



Contexte du mandat de rénovation

Numéro de dossier :	701197	Mandat de rénovation :	1064
Circonscription foncière :	Sherbrooke	Municipalité(s) du mandat :	Sherbrooke (Ville)
Dépôt au cadastre :	1999-05-04		
Entrée en vigueur au BPD :	1999-05-07		

Identification du lot

Numéro de lot : 1 330 431

Concordance(s)**Lot(s) sur le(s)quel(s) le titre s'exerçait**

Numéro(s) de lot :	728-32
Désignation secondaire :	Aucune
Cadastre :	Ville de Sherbrooke (quartier est)

Lot(s) mentionné(s) dans le titre d'acquisition

Numéro(s) de lot :	Idem
Désignation secondaire :	
Cadastre :	

Propriétaire(s)

ÉLECTRONIQUES INPRO INC.

Titre(s) de propriété

Mode(s) d'acquisition : Contrat Numéro(s) d'inscription : 469644 Sherbrooke

Localisation du lot

Municipalité(s) : Sherbrooke (Ville)

Signature de l'arpenteur(e)-géomètre

Fait conformément aux dispositions de l'article : 10, L.R.Q., c. R-3.1
Signé par : André Roy, arpenteur(e)-géomètre
Minute : 5693

Information provenant de l'habillage du plan

Projection MTM, fuseau : 7 Morcellement foncier à jour en date du : 1999-04-28
Version des Instructions : 3,3
Note(s) :

Plan cadastral

[Liste des plans](#)

Document à afficher :

Plan de rénovation

1

de

2

Circonscription foncière :

Sherbrooke

Cadastre :

Cadastre du Québec

Lot :

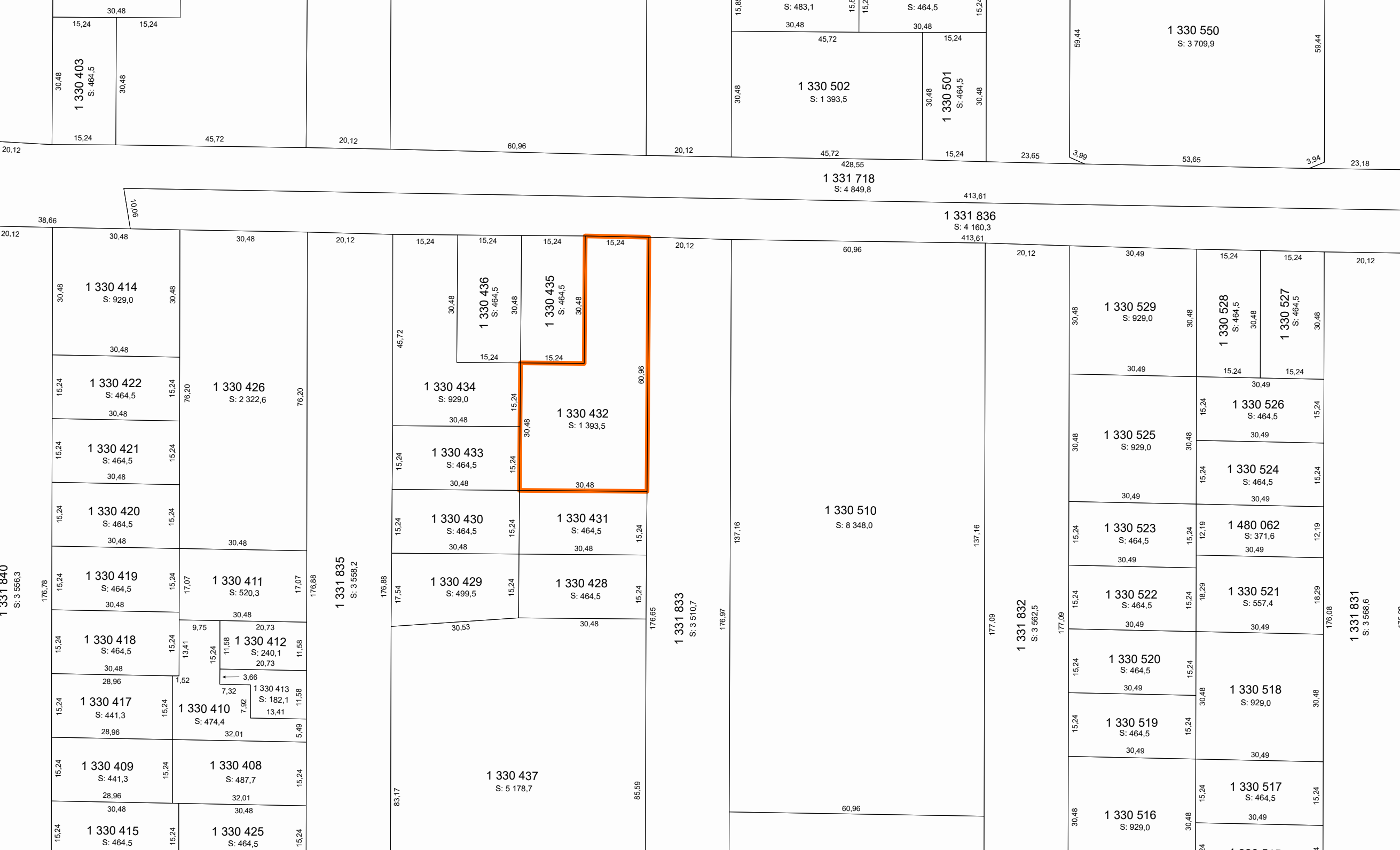
1 330 432

Type de document :

Plan de rénovation

Numéro de document :

701197



1 330 403
S: 464,5

1 330 502
S: 1 393,5

1 330 501
S: 464,5

1 330 550
S: 3 709,9

1 331 718
S: 4 849,8

1 331 836
S: 4 160,3

1 330 414
S: 929,0

1 330 422
S: 464,5

1 330 421
S: 464,5

1 330 420
S: 464,5

1 330 419
S: 464,5

1 330 418
S: 464,5

1 330 417
S: 441,3

1 330 409
S: 441,3

1 330 415
S: 464,5

1 330 426
S: 2 322,6

1 330 411
S: 520,3

1 330 412
S: 240,1

1 330 410
S: 474,4

1 330 408
S: 487,7

1 330 425
S: 464,5

1 330 434
S: 929,0

1 330 433
S: 464,5

1 330 430
S: 464,5

1 330 429
S: 499,5

1 330 437
S: 5 178,7

1 330 436
S: 464,5

1 330 435
S: 464,5

1 330 432
S: 1 393,5

1 330 431
S: 464,5

1 330 428
S: 464,5

1 330 510
S: 8 348,0

1 330 529
S: 929,0

1 330 525
S: 929,0

1 330 523
S: 464,5

1 330 522
S: 464,5

1 330 520
S: 464,5

1 330 519
S: 464,5

1 330 516
S: 929,0

1 330 528
S: 464,5

1 330 526
S: 464,5

1 330 524
S: 464,5

1 480 062
S: 371,6

1 330 521
S: 557,4

1 330 518
S: 929,0

1 330 517
S: 464,5

1 330 527
S: 464,5

1 331 831
S: 3 568,6

Contexte du mandat de rénovation

Numéro de dossier :	701197	Mandat de rénovation :	1064
Circonscription foncière :	Sherbrooke	Municipalité(s) du mandat :	Sherbrooke (Ville)
Dépôt au cadastre :	1999-05-04		
Entrée en vigueur au BPD :	1999-05-07		

Identification du lot

Numéro de lot : 1 330 432

Concordance(s)**Lot(s) sur le(s)quel(s) le titre s'exerçait**

Numéro(s) de lot :	728-27, 728-28, 728-31
Désignation secondaire :	Aucune
Cadastre :	Ville de Sherbrooke (quartier est)

Lot(s) mentionné(s) dans le titre d'acquisition

Numéro(s) de lot :	Idem
Désignation secondaire :	
Cadastre :	

Propriétaire(s)

ÉLECTRONIQUES INPRO INC.

Titre(s) de propriété

Mode(s) d'acquisition : Contrat Numéro(s) d'inscription : 431487 Sherbrooke

Localisation du lot

Municipalité(s) : Sherbrooke (Ville)

Signature de l'arpenteur(e)-géomètre

Fait conformément aux dispositions de l'article : 10, L.R.Q., c. R-3.1
Signé par : André Roy, arpenteur(e)-géomètre
Minute : 5693

Information provenant de l'habillage du plan

Projection MTM, fuseau : 7 Morcellement foncier à jour en date du : 1999-04-28
Version des Instructions : 3,3
Note(s) :