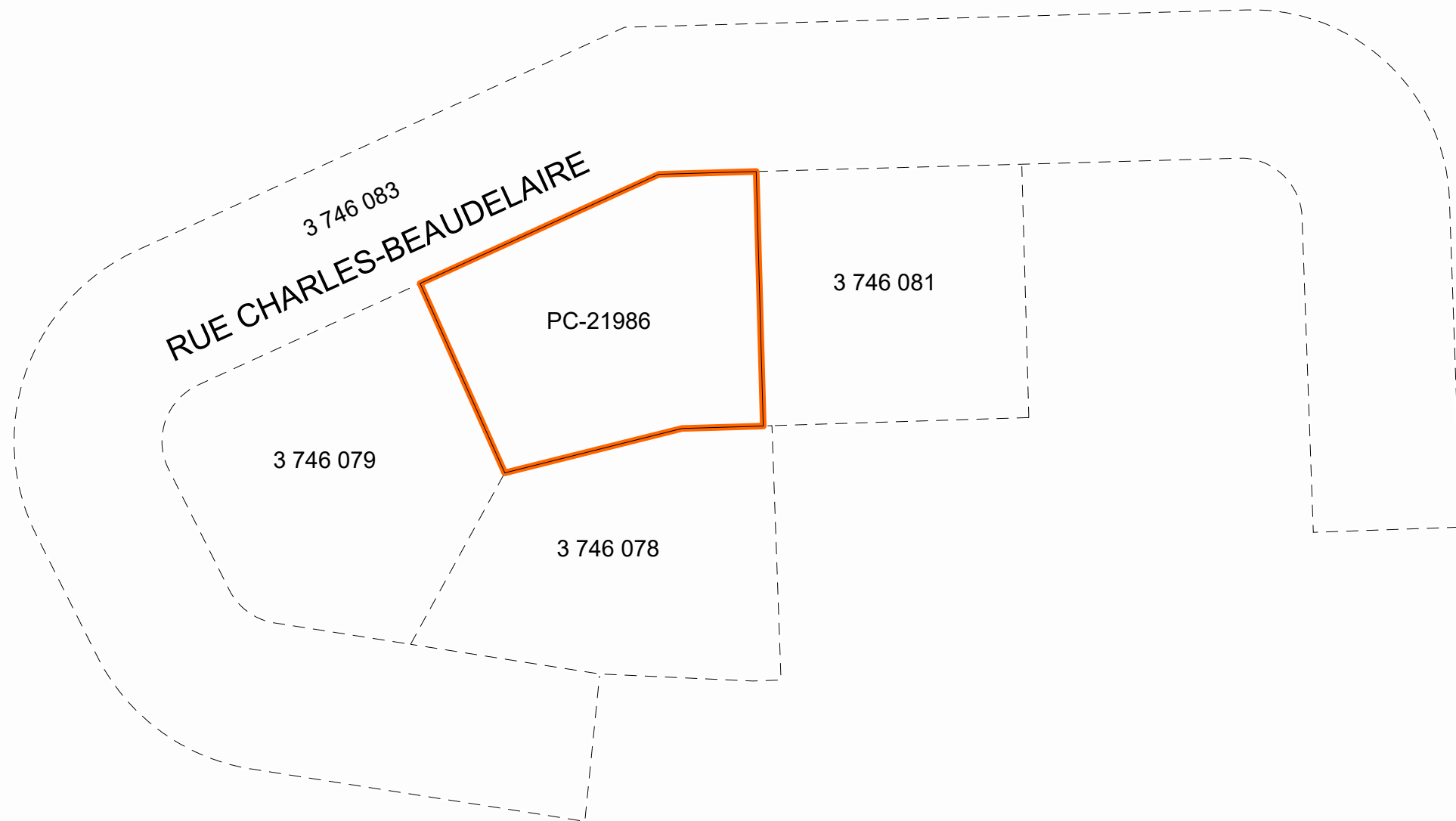


Plan cadastral

[Liste des plans](#)

Document à afficher :	<div>Plan parcellaire</div>	<div>1</div>	de	<div>2</div>
Circonscription foncière :	Sherbrooke			
Cadastre :	Cadastre du Québec			
Lot :	4 026 562			
Type de document :	Plan parcellaire	Numéro de document :		898716




Contexte de l'opération cadastrale			
Numéro de dossier :		898716	
Circonscription foncière :		Sherbrooke	
Dépôt au cadastre :		2007-08-29	
Entrée en vigueur au BPD :		2007-08-31	
Identification du lot			
Numéro de lot :		4 026 562	Plan complémentaire :
			PC-21986
Concordance(s)			
Numéro(s) de lot :		3 746 080 ptie	
Propriétaire(s)			
9164-8576 QUEBEC Inc.			
Titre(s) de propriété			
Mode(s) d'acquisition :		Contrat	Numéro(s) d'inscription :
			14377504 Sherbrooke
Localisation du lot			
Municipalité(s) :		Sherbrooke (Ville)	
Signature de l'arpenteur(e)-géomètre			
Fait conformément aux dispositions de l'article :		3043, al.1 C.c.Q.	
Préparé à :		Sherbrooke	
Signé par :		Rosaire Désilets, arpenteur(e)-géomètre	
Minute :		6806	En date du :
			22 juin 2007
Information provenant de l'habillage du plan			
Propriétaire(s) :		9164-8576 QUEBEC Inc.	
Projection MTM, fuseau :		7	
Feuillet(s) cartographique(s) :		21E05-010-2705	
Municipalité(s) :		Sherbrooke (Ville)	
Note(s) :		L'original du plan a été signé par le(s) propriétaire(s) ou son (leur) mandataire.	

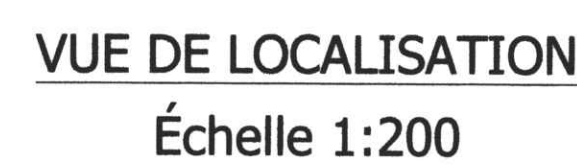
Plan cadastral

[Liste des plans](#)

Document à afficher :	<div>Feuillet du plan complémentaire</div>	<div>1</div>	de	<div>1</div>
Circonscription foncière :	Sherbrooke			
Cadastre :	Cadastre du Québec			
Lot :	4 026 562			
Type de document :	Plan complémentaire	Numéro de document :		PC-21986 - 1001



par:
GILLES POULIN
président



- | | |
|-------|---------------------------------|
| _____ | Limite de lot |
| _____ | Limite de lot bornant |
| _____ | Différence d'altitude |
| _____ | Différence de hauteur |
| _____ | Ouverture au plancher |
| _____ | Ouverture au plafond |
| _____ | Périmètre extérieur du bâtiment |

ÉCHELLE : 1:100

Référence au(x) feuillet(s) cartographique(s) : 21E05-010-2705

PROJECTION: MTM
SUGAR: 3

Le plan cadastral immatriculé les immeubles en les situant en position relative, en indiquant leurs limites, leurs mesures et leur contenance. Il est présumé exact. De plus, dans le cadastre du Québec, la présomption d'exactitude qui s'attache au plan cadastral et qui est prévue au deuxième alinéa de l'article 3027 C.c.Q. reçoit application. Cependant, cette présomption est simple, c'est-à-dire qu'elle peut être détruite par la preuve contraire.

DOCUMENT JOINT

Un document joint complète ce plan cadastral

Les mesures indiquées sur ce document sont exprimées en unités du système international.

CADASTRE VERTICAL

PLAN CADASTRAL COMPLÉMENTAIRE

Circonscription foncière : **SHERBROOKE**

Municipalité(s): SHERBROOKE (VILLE)

Fait conformément aux dispositions de l'article: 3043, al.1 C.c.Q.

Signé à SHERBROOKE , le 22 juin 2007

minute : 6806

Ce plan cadastral est correct et conforme à la loi. le 29 AOUT 2007

Lucie Dionne s.g.
Pour le ministre des Ressources naturelles, de la faune et des Parcs

Seul le ministre est autorisé à émettre des copies authentiques de ce document.

Copie authentique de l'original, le _____

Pour le ministre des Ressources naturelles, de la faune et des Parcs