

Plan cadastral

[Liste des plans](#)

Document à afficher :

Plan de rénovation

1

de

2

Circonscription foncière :

Sherbrooke

Cadastre :

Cadastre du Québec

Lot :

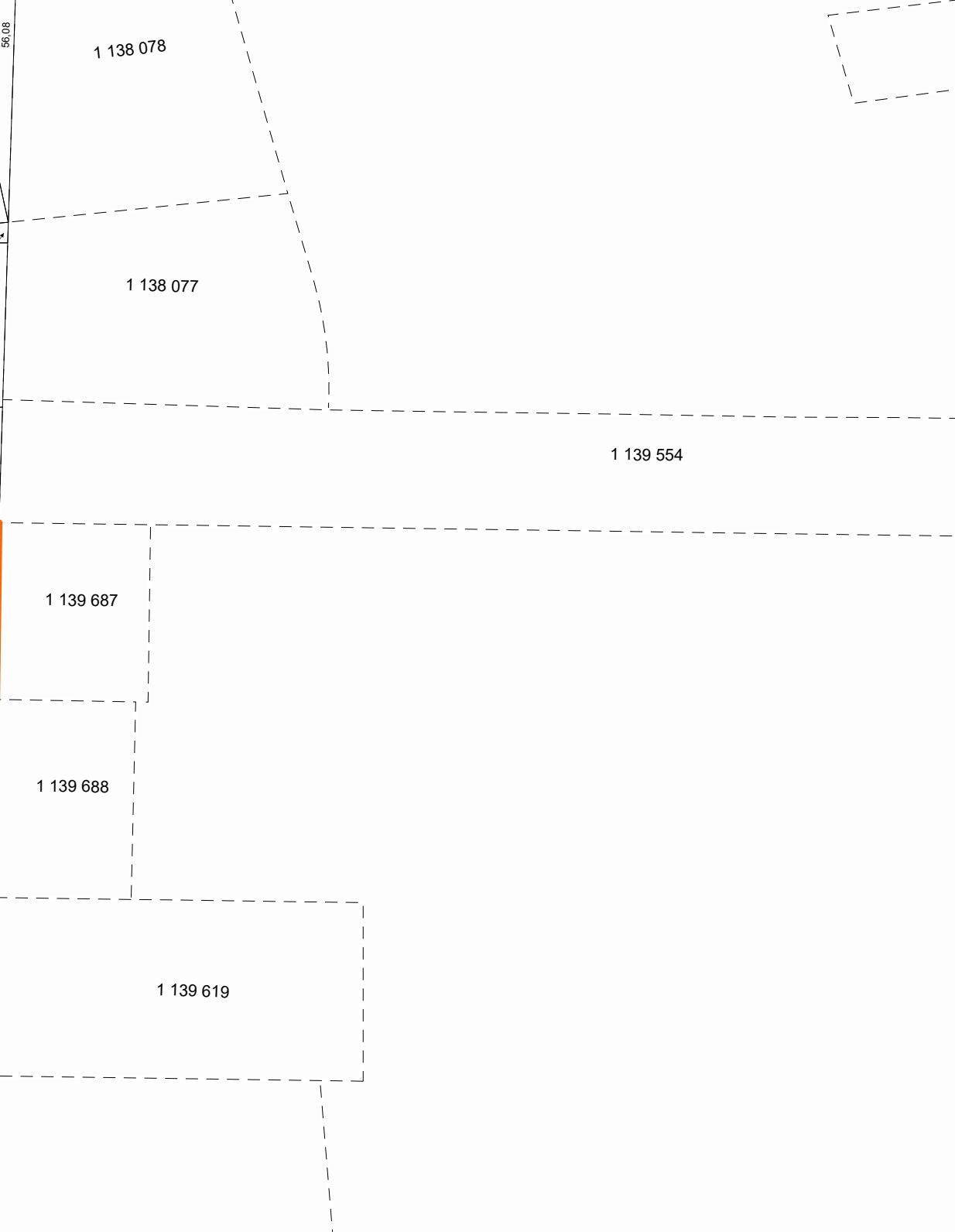
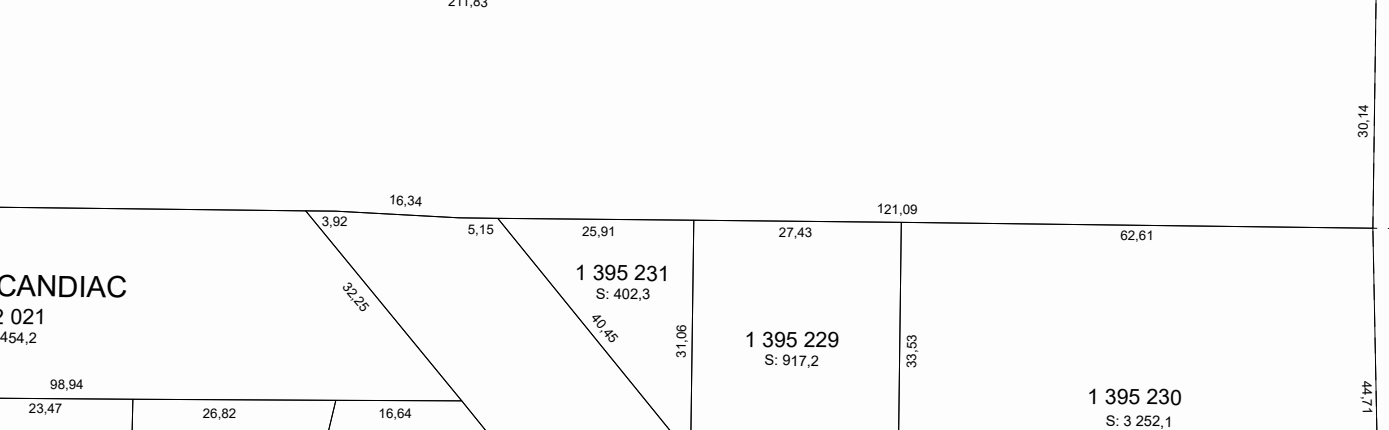
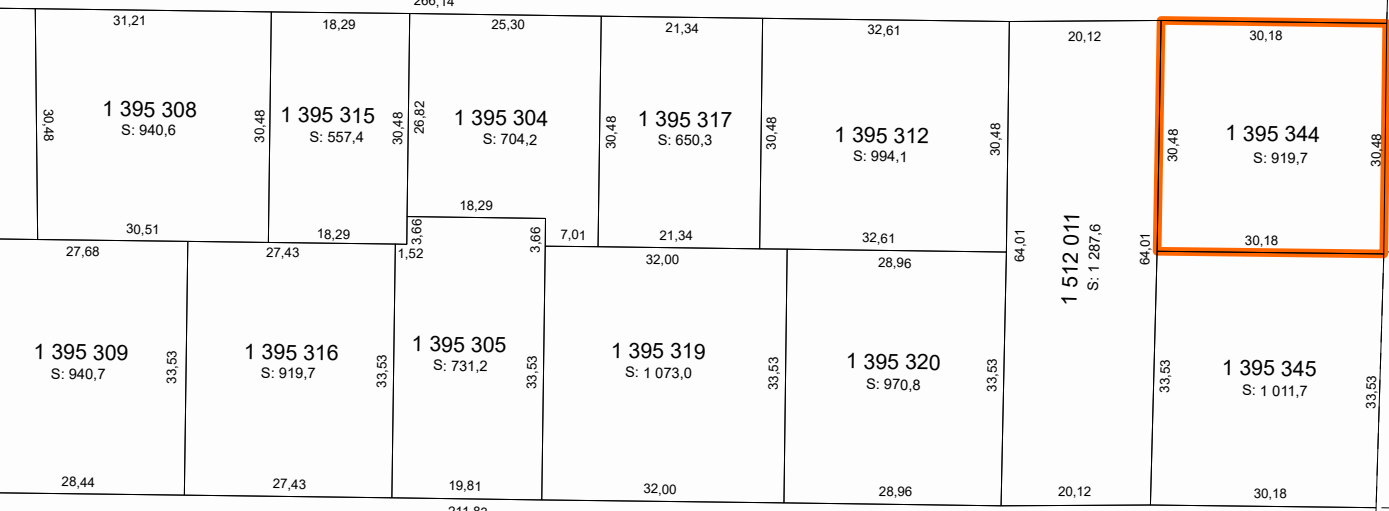
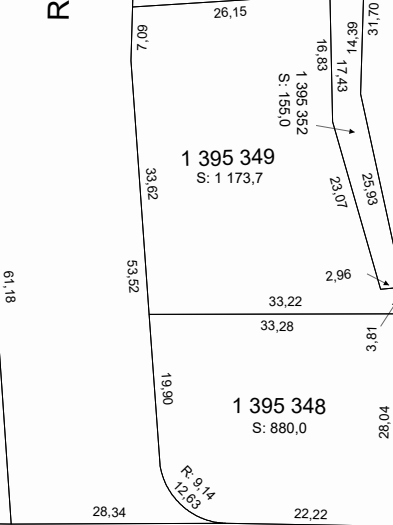
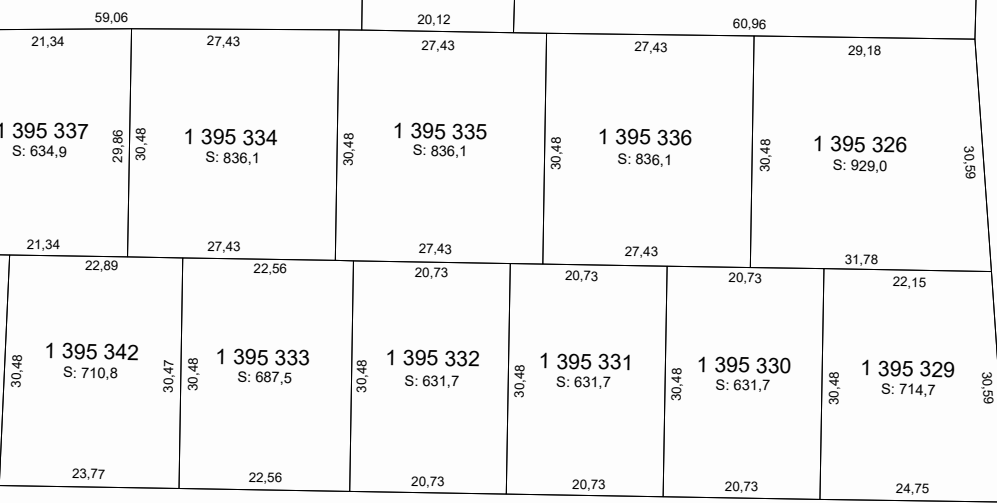
1 395 344

Type de document :

Plan de rénovation

Numéro de document :

701202



Contexte du mandat de rénovation

Numéro de dossier :	701202	Mandat de rénovation :	1069
Circonscription foncière :	Sherbrooke	Municipalité(s) du mandat :	Sherbrooke (Ville)
Dépôt au cadastre :	1999-07-28		
Entrée en vigueur au BPD :	1999-08-02		

Identification du lot

Numéro de lot : 1 395 344

Concordance(s)**Lot(s) sur le(s)quel(s) le titre s'exerçait**

Numéro(s) de lot :	106-64
Désignation secondaire :	Aucune
Cadastre :	Canton d' Orford

Lot(s) mentionné(s) dans le titre d'acquisition

Numéro(s) de lot :	Idem
Désignation secondaire :	
Cadastre :	

Propriétaire(s)

MASSICOTTE, GILLES

Titre(s) de propriété

Mode(s) d'acquisition : Contrat Numéro(s) d'inscription : 163394 Sherbrooke

Localisation du lot

Municipalité(s) : Sherbrooke (Ville)

Signature de l'arpenteur(e)-géomètre

Fait conformément aux dispositions de l'article : 10, L.R.Q., c. R-3.1
Signé par : André Roy, arpenteur(e)-géomètre
Minute : 5794

Information provenant de l'habillage du plan

Projection MTM, fuseau : 7 Morcellement foncier à jour en date du : 1999-07-20
Version des Instructions : 3,3
Note(s) :