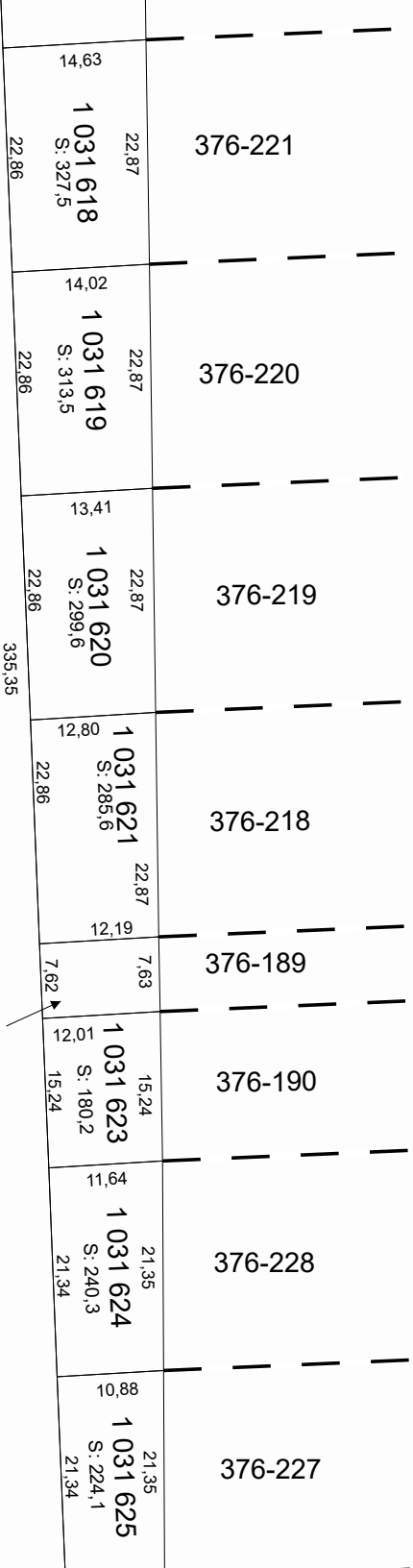


Plan cadastral

[Liste des plans](#)

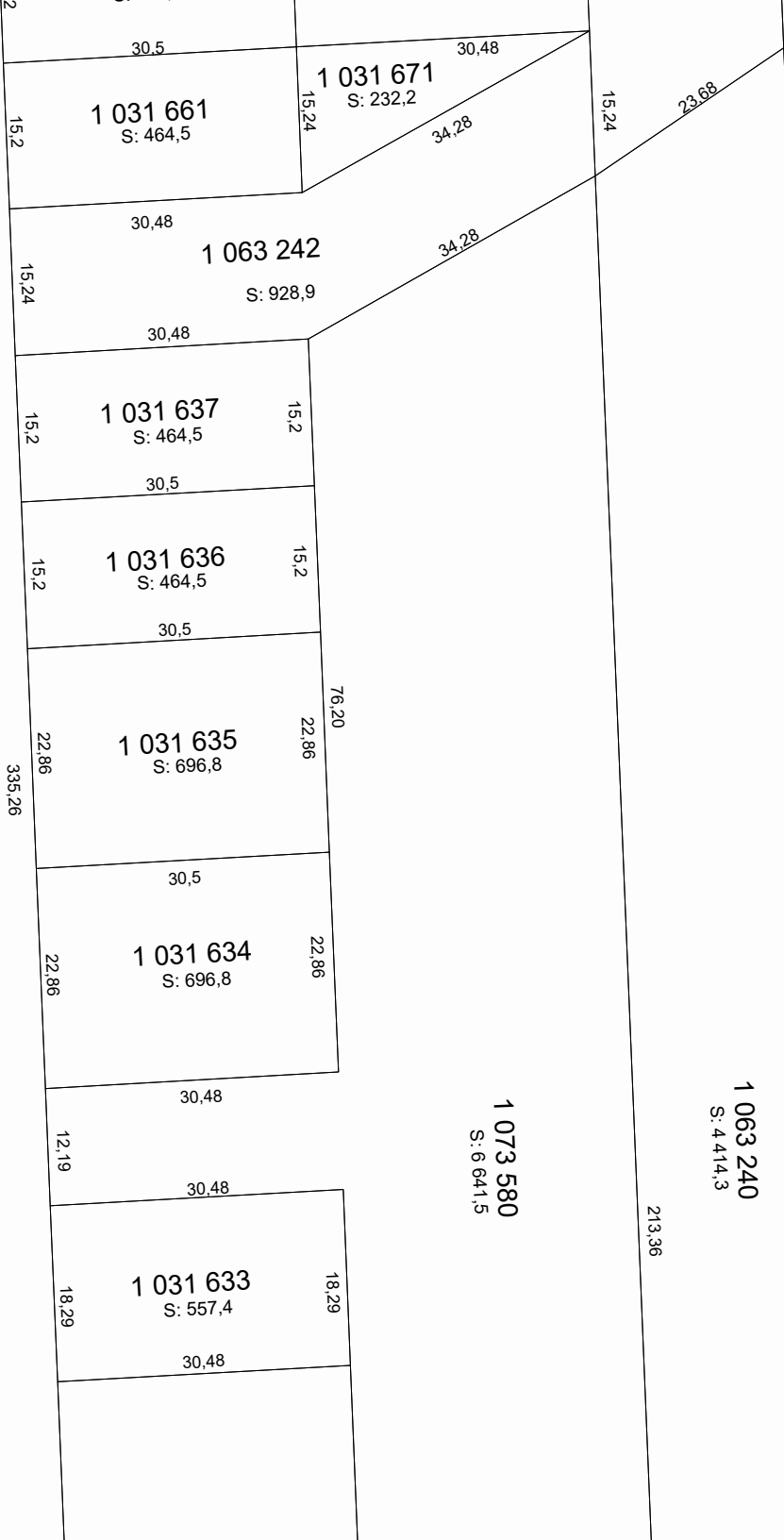
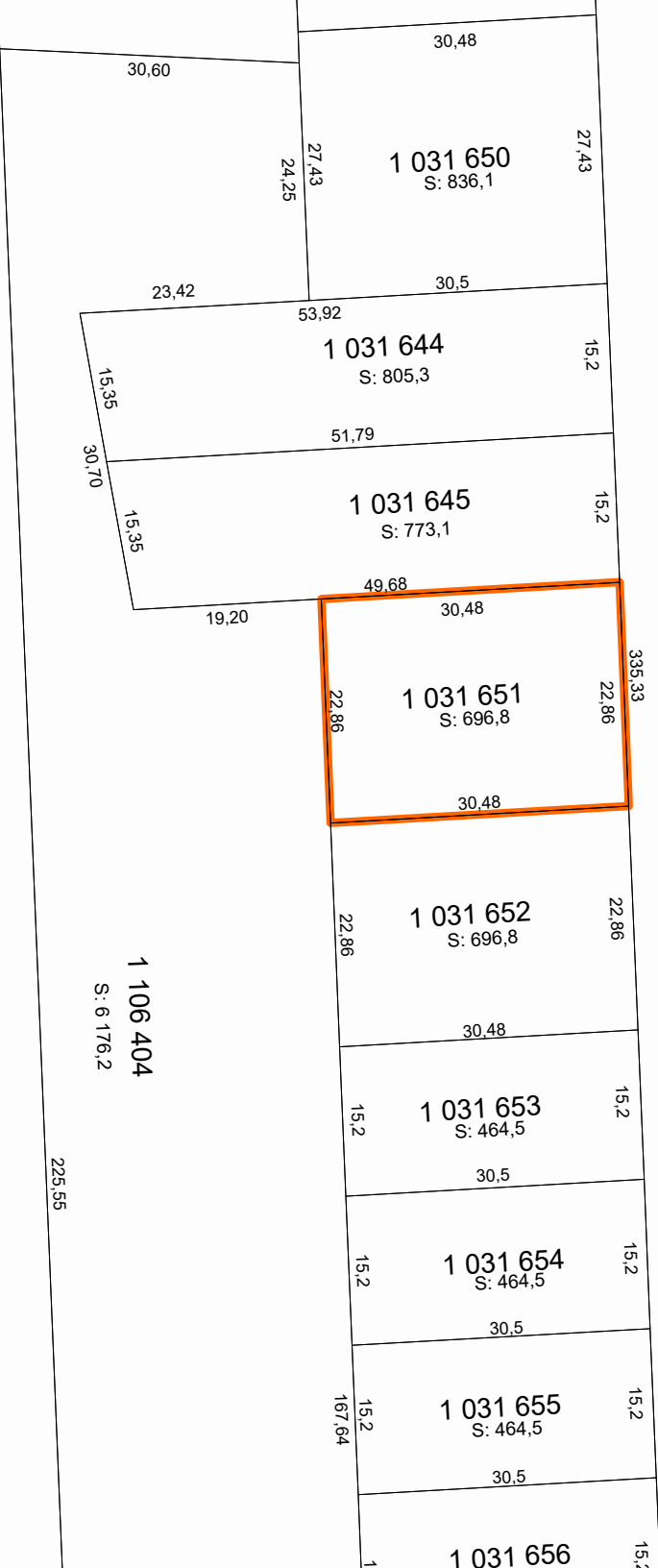
Document à afficher :	<div>Plan de rénovation</div>	<div>1</div>	de	<div>2</div>
Circonscription foncière :	Sherbrooke			
Cadastre :	Cadastre du Québec			
Lot :	1 031 651			
Type de document :	Plan de rénovation	Numéro de document :		701199



GÉLINE

1 031 660  
S: 6 738,2

1 031 622  
S: 92,2



Contexte du mandat de rénovation				
Numéro de dossier :		701199	Mandat de rénovation :	1066
Circonscription foncière :		Sherbrooke	Municipalité(s) du mandat :	Sherbrooke (Ville)
Dépôt au cadastre :		1996-09-16		
Entrée en vigueur au BPD :		1996-09-18		
Identification du lot				
Numéro de lot :		1 031 651		
Concordance(s)				
Lot(s) sur le(s)quel(s) le titre s'exerçait				
Numéro(s) de lot :		15A-525		
Désignation secondaire :		Rang 7		
Cadastre :		Canton d' Ascot		
Lot(s) mentionné(s) dans le titre d'acquisition				
Numéro(s) de lot :		Idem		
Désignation secondaire :				
Cadastre :				
Propriétaire(s)				
9026-4664 QUÉBEC INC.				
Titre(s) de propriété				
Mode(s) d'acquisition :		Contrat	Numéro(s) d'inscription :	451698 Sherbrooke
Localisation du lot				
Municipalité(s) :		Sherbrooke (Ville)		
Signature de l'arpenteur(e)-géomètre				
Fait conformément aux dispositions de l'article :		10, RLRQ, c. R-3.1		
Signé par :		André Roy, arpenteur(e)-géomètre		
Minute :		5088		
Information provenant de l'habillage du plan				
Projection MTM, fuseau :		7	Morcellement foncier à jour en date du :	1996-09-09
Version des Instructions :		1		
Note(s) :				