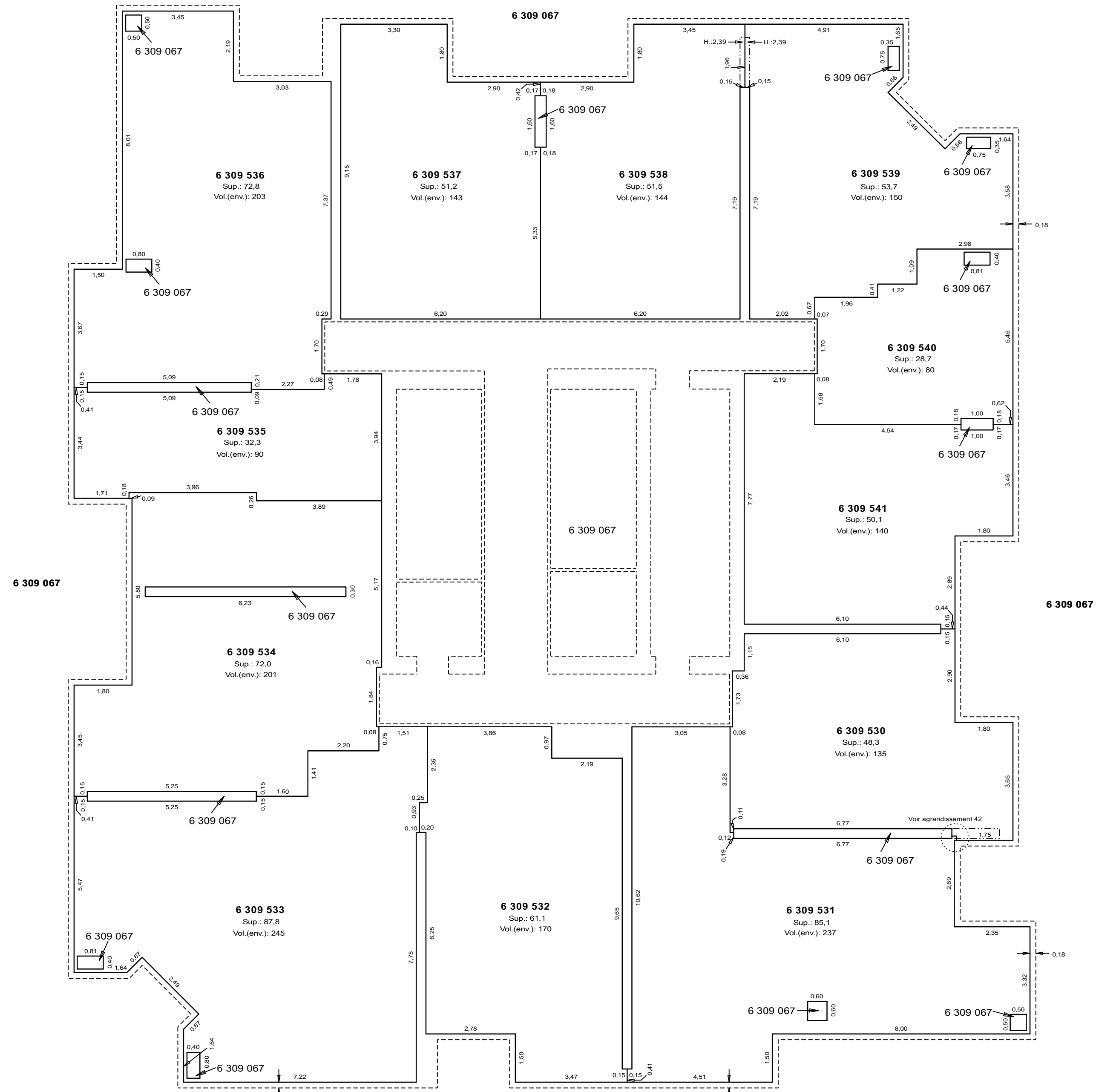


Plan cadastral

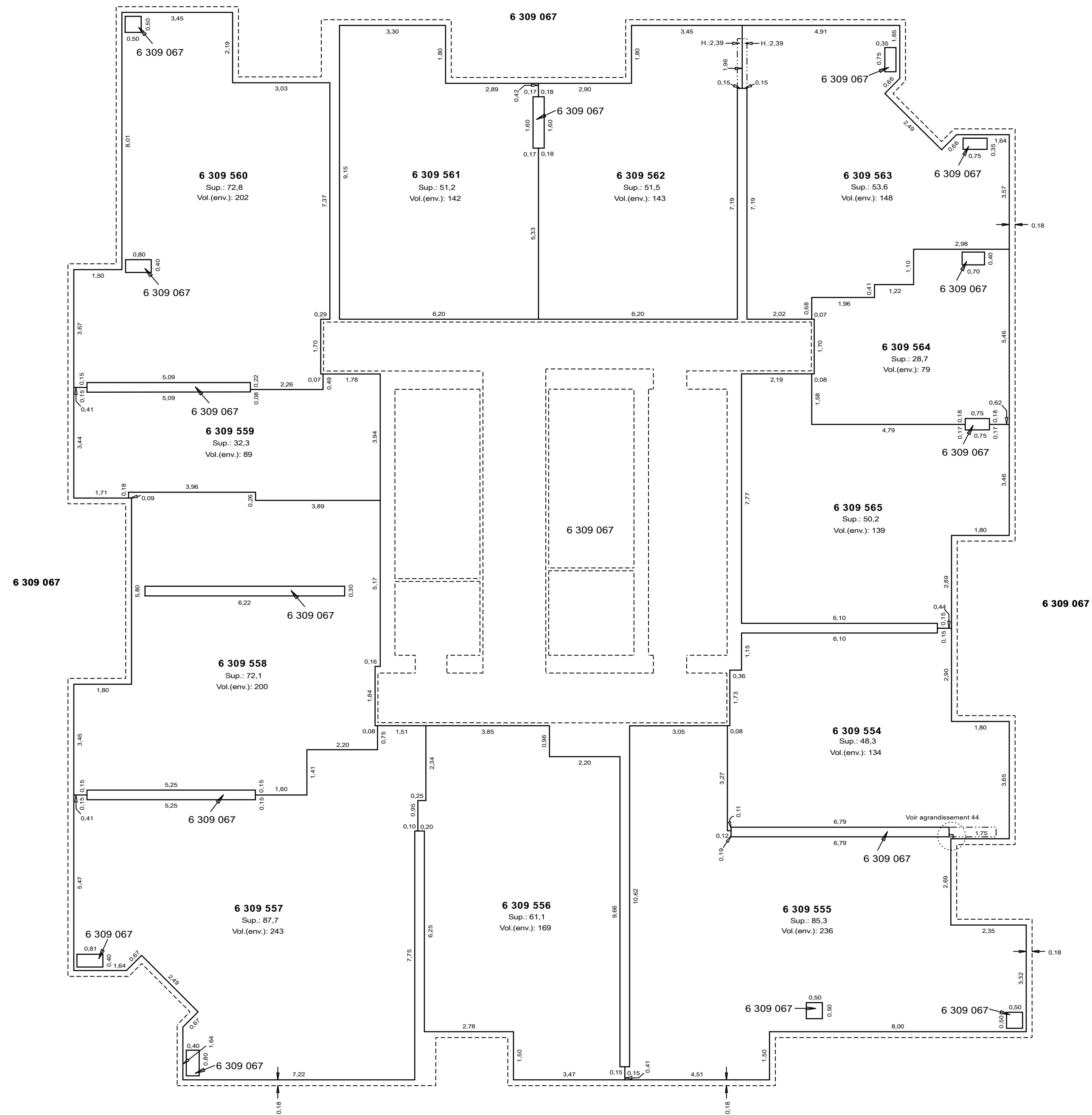
[Liste des plans](#)

Document à afficher :	<div>Feuillet du plan complémentaire</div>	<div>1</div>	de	<div>1</div>
Circonscription foncière :	Montréal			
Cadastre :	Cadastre du Québec			
Lot :	6 309 555			
Type de document :	Plan complémentaire		Numéro de document :	PC-39521 - 1025

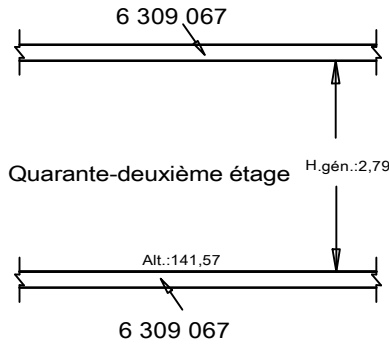
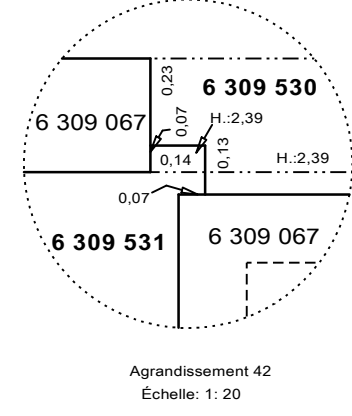
PLAN CADASTRAL



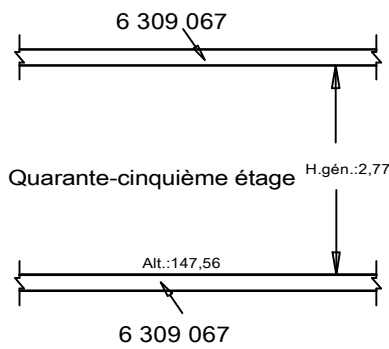
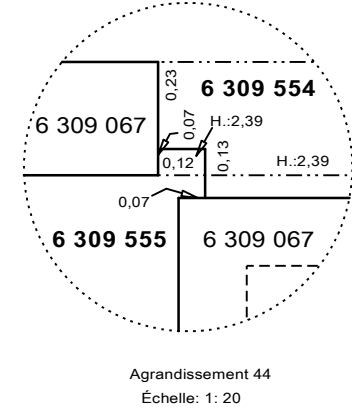
QUARANTE-DEUXIÈME ÉTAGE



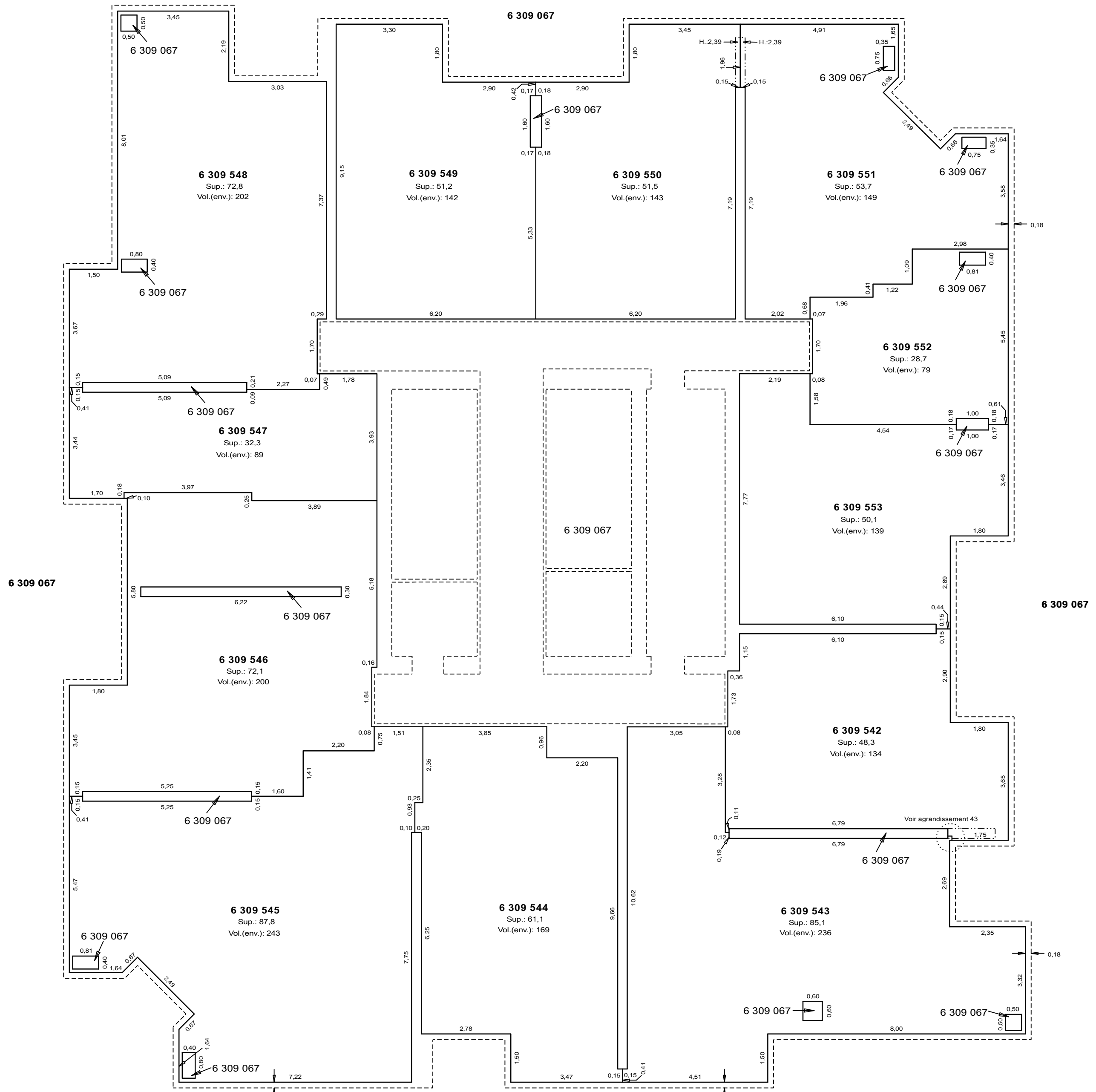
QUARANTE-CINQUIÈME ÉTAGE



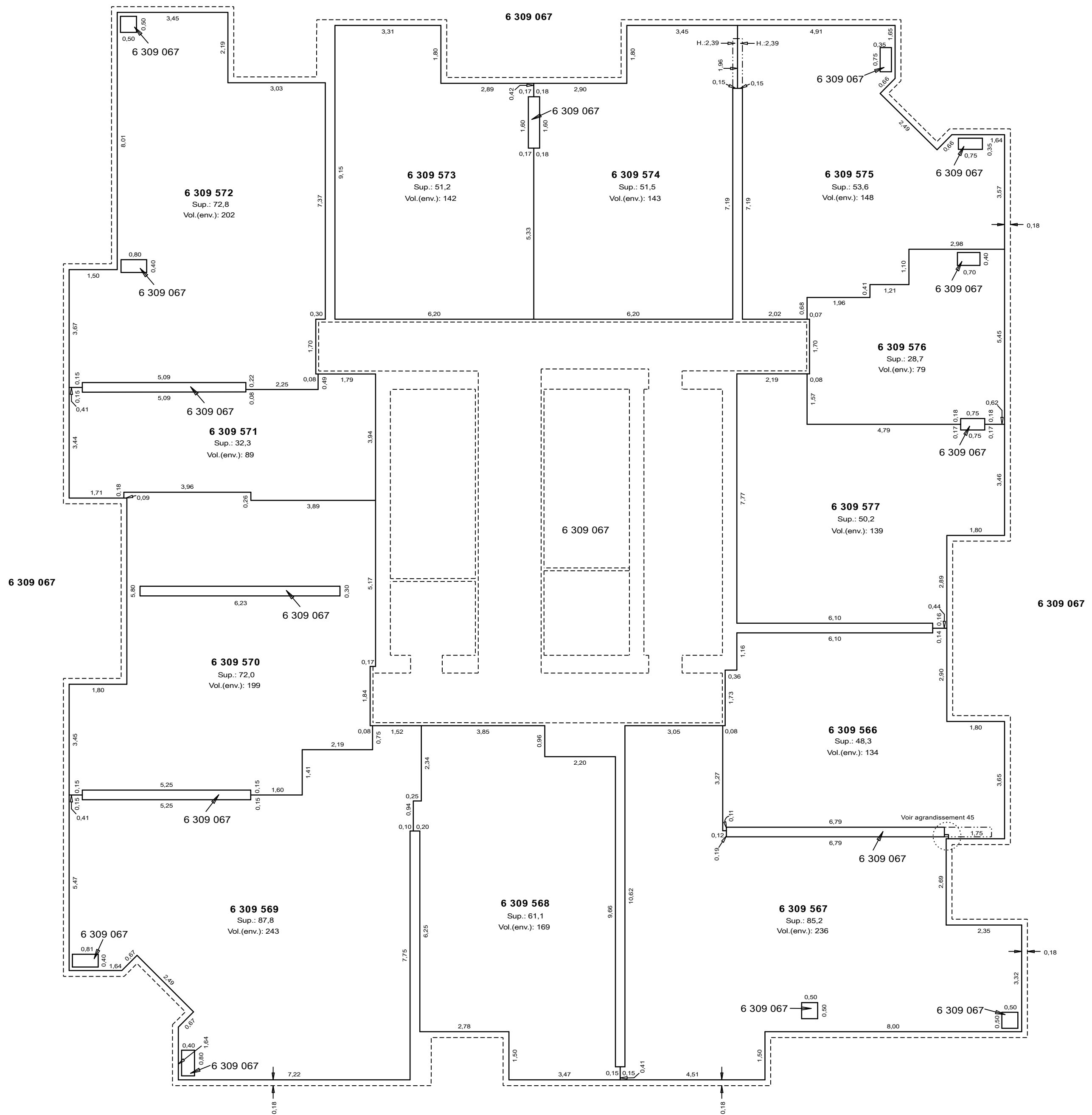
COUPE TYPE DES LOTS DE CET ÉTAGE



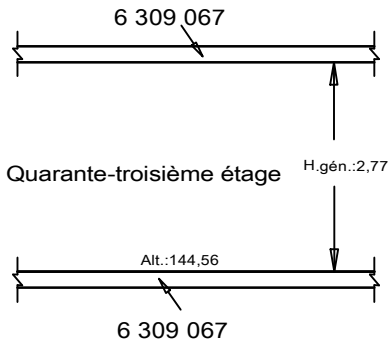
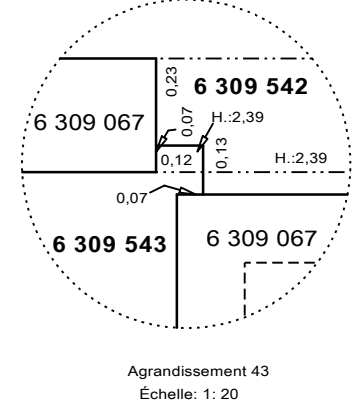
COUPE TYPE DES LOTS DE CET ÉTAGE



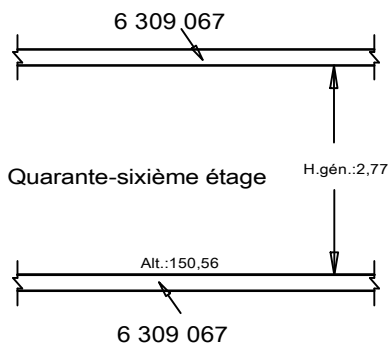
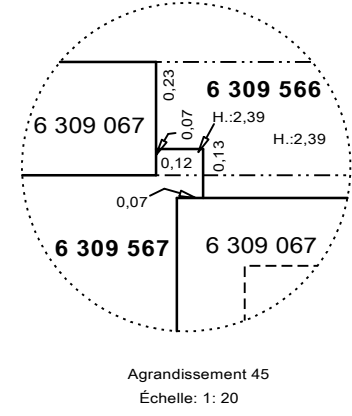
QUARANTE-TROISIÈME ÉTAGE



QUARANTE-SIXIÈME ÉTAGE



COUPE TYPE DES LOTS DE CET ÉTAGE



COUPE TYPE DES LOTS DE CET ÉTAGE

Lots représentés sur ce feuillet (en totalité ou en partie) :
6 309 067 et 6 309 530 à 6 309 577

PLAN CADASTRAL COMPLÉMENTAIRE : PC-39521
1025

SÉRIE C
FEUILLET
15 DE 16

DOSSIER: 1238013 ÉCHELLE: 1: 100



— Limite de lot
--- Limite de lot bornant
- - - - - Différence d'altitude
- - - - - Différence de hauteur
- - - - - Ouverture au plancher
- - - - - Ouverture au plafond
- - - - - Périmètre extérieur du bâtiment

PORTÉE DU CADASTRE :
Le plan cadastral immatricule les immeubles en les situant en position relative, en indiquant leurs limites, leurs mesures et leur contenance. Il est présumé exact. De plus, dans le cadastre du Québec, la présomption d'exactitude qui s'attache au plan cadastral et qui est prévue au deuxième alinéa de l'article 3027 C.c.Q. reçoit application. Cependant, cette présomption est écartée, car à dire qu'elle peut être écartée par la preuve contraire.

DOCUMENT JOINT :
Un document joint complète ce plan cadastral.

Les mesures indiquées sur ce document sont exprimées en unités du système international.

Les altitudes orthométriques inscrites sur ce plan sont en référence au Datum CGVD2013.

CADASTRE VERTICAL

PLAN CADASTRAL COMPLÉMENTAIRE
CADASTRE DU QUÉBEC

Circonscription foncière: Montréal
Municipalité: Montréal (Ville)

Fait conformément aux dispositions de l'article (des articles) 3043, al.1 C.c.Q.

Préparé à: Montréal

Signé numériquement par: Jean-Christian Baril
a.g. (Matricule 2448)

Minute: 1429 datée du 5 avril 2019
Dossier ag: 2017-09-14 Sd3902

Ce plan cadastral est correct et conforme à la loi, le 28 mai 2019

Signé numériquement par: Barbara Gallant a.-g. (matricule 2443)
Pour le ministre

Seul le ministre est autorisé à émettre des copies authentiques de ce document.

Énergie et Ressources naturelles
Québec

Copie authentique de l'original, le

— Pour le ministre