

Plan cadastral

[Liste des plans](#)

Document à afficher :

Plan de rénovation

1 de 2

Circonscription foncière :

Sherbrooke

Cadastre :

Cadastre du Québec

Lot :

2 104 294

Type de document :

Plan de rénovation

Numéro de document :

704588

Contexte du mandat de rénovation

Numéro de dossier :	704588	Mandat de rénovation :	1073
Circonscription foncière :	Sherbrooke	Municipalité(s) du mandat :	Sherbrooke (Ville) Rock Forest (Ville)
Dépôt au cadastre :	2001-09-24		
Entrée en vigueur au BPD :	2001-10-01		

Identification du lot

Numéro de lot :	2 104 294	Plan complémentaire :	PC-07212
-----------------	-----------	-----------------------	----------

Concordance(s)**Lot(s) sur le(s)quel(s) le titre s'exerçait**

Numéro(s) de lot :	1156-303
Désignation secondaire :	Aucune
Cadastre :	Canton d' Orford

Lot(s) mentionné(s) dans le titre d'acquisition

Numéro(s) de lot :	Idem
Désignation secondaire :	
Cadastre :	

Propriétaire(s)

LAPLANTE, FRANÇOISE

Titre(s) de propriété

Mode(s) d'acquisition :	Contrat	Numéro(s) d'inscription :	311430 Sherbrooke
-------------------------	---------	---------------------------	-------------------

Localisation du lot

Municipalité(s) :	Rock Forest (Ville)
-------------------	---------------------

Signature de l'arpenteur(e)-géomètre

Fait conformément aux dispositions de l'article :	10, RLRQ, c. R-3.1
Signé par :	Jacques Blanchard, arpenteur(e)-géomètre
Minute :	11439

Information provenant de l'habillage du plan

Projection MTM, fuseau :	7	Morcellement foncier à jour en date du :	2001-09-18
Version des Instructions :	3,3		
Note(s) :			

Plan cadastral

[Liste des plans](#)

Document à afficher :

Feuillet du plan complémentaire

1

de

1

Circonscription foncière :

Sherbrooke

Cadastre :

Cadastre du Québec

Lot :

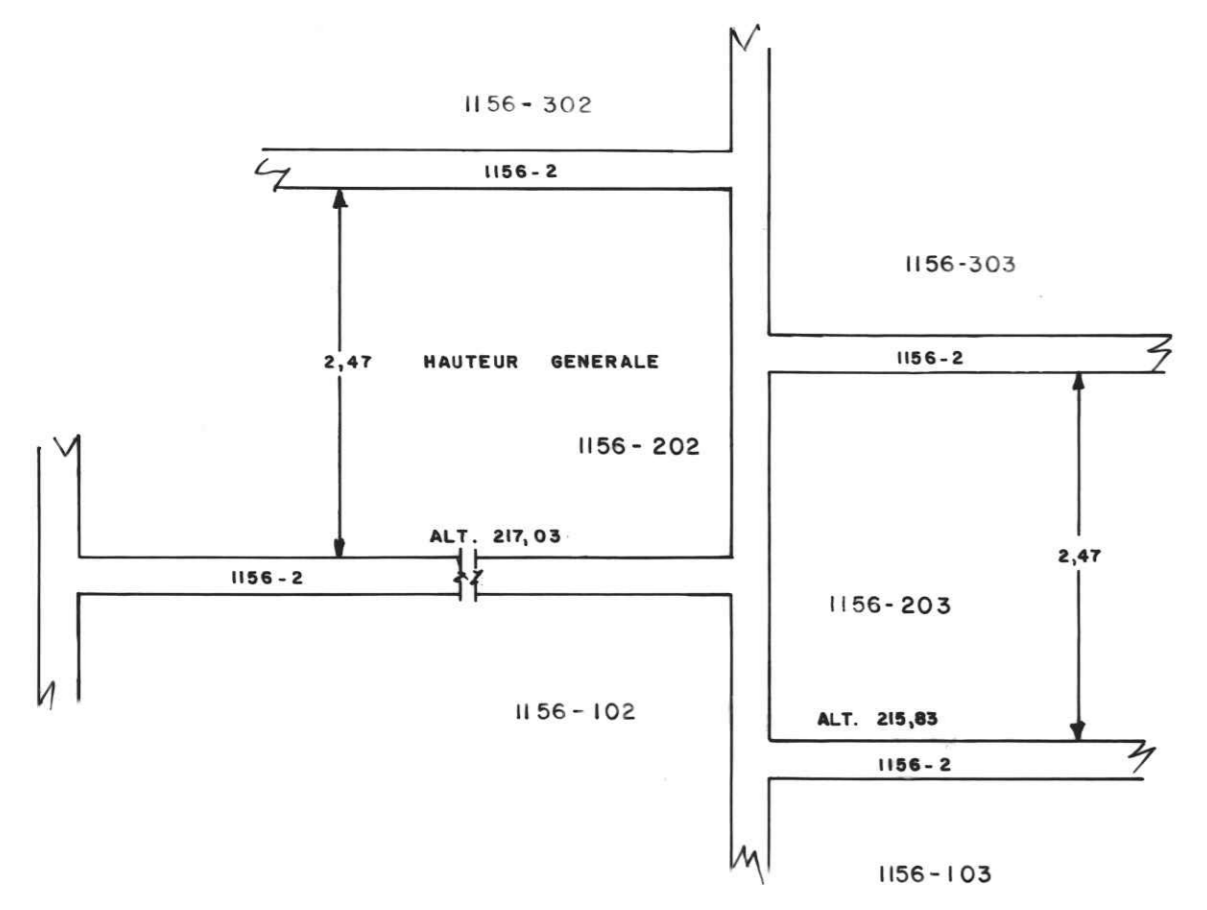
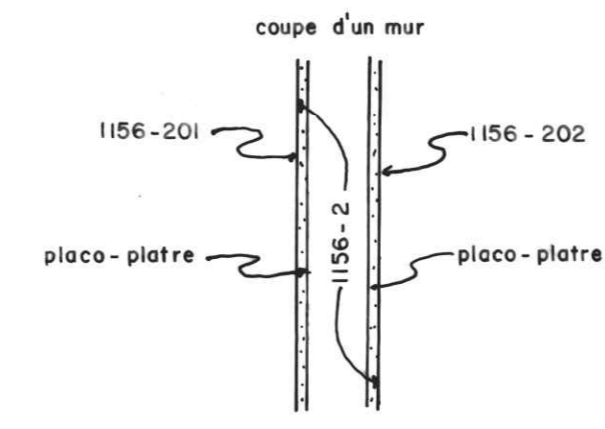
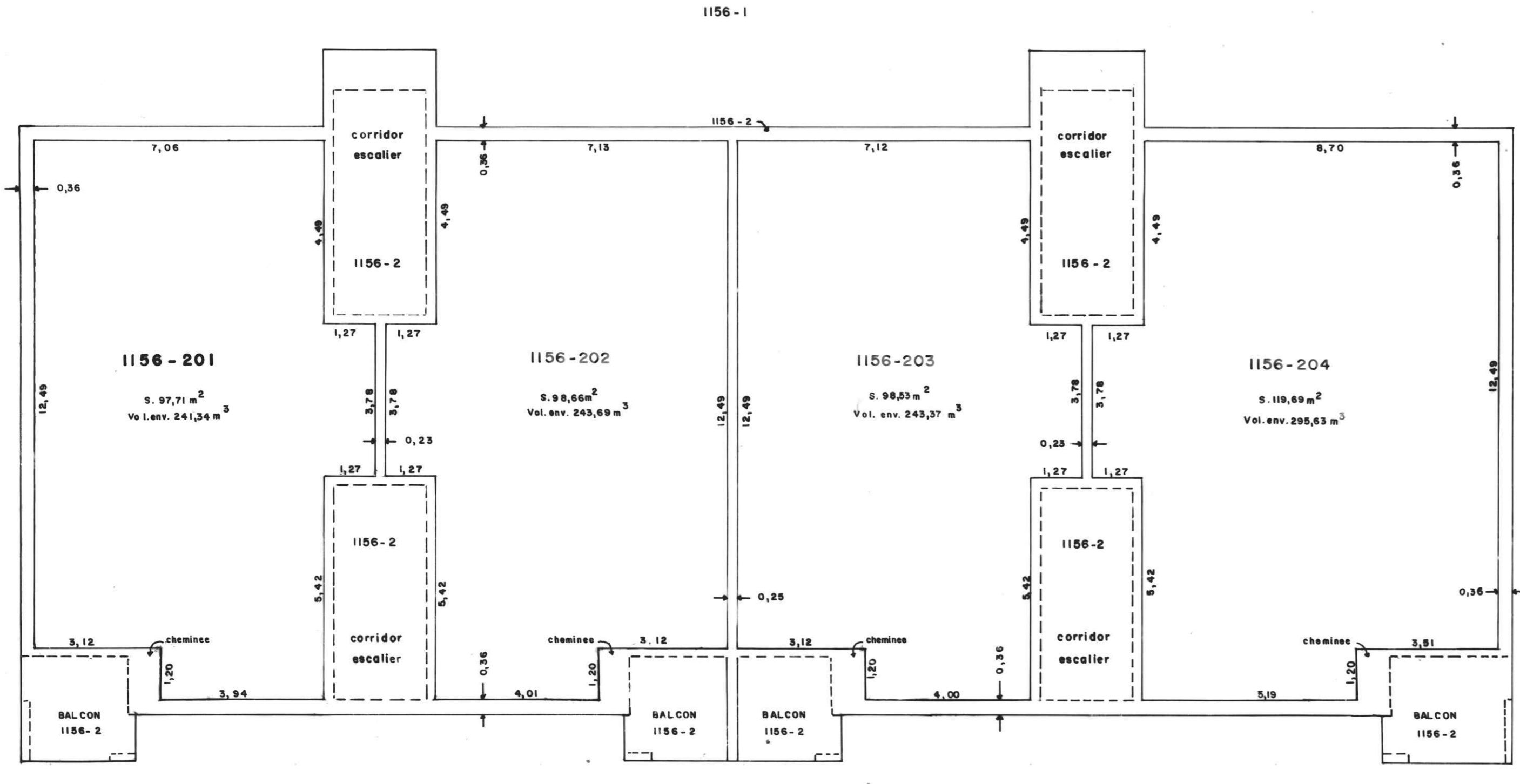
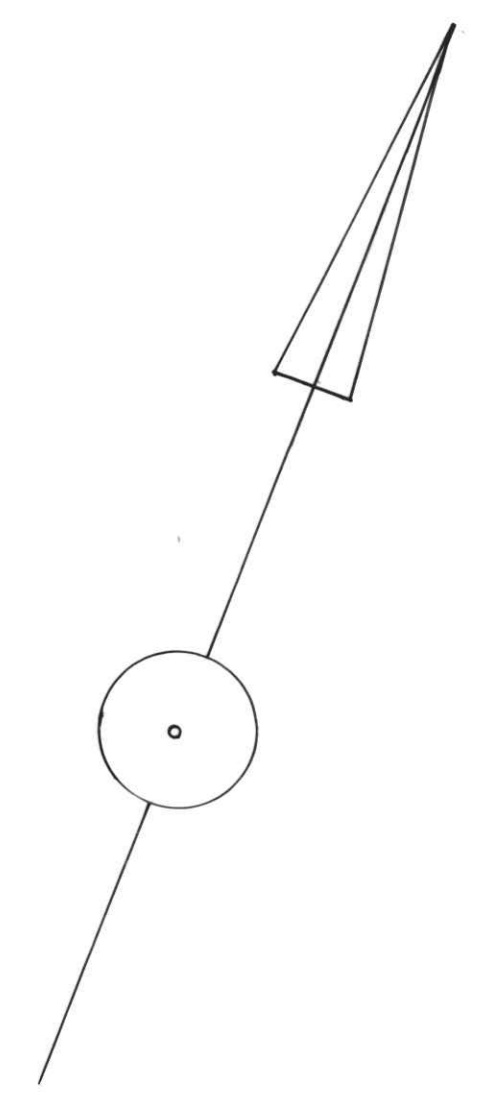
2 104 294

Type de document :

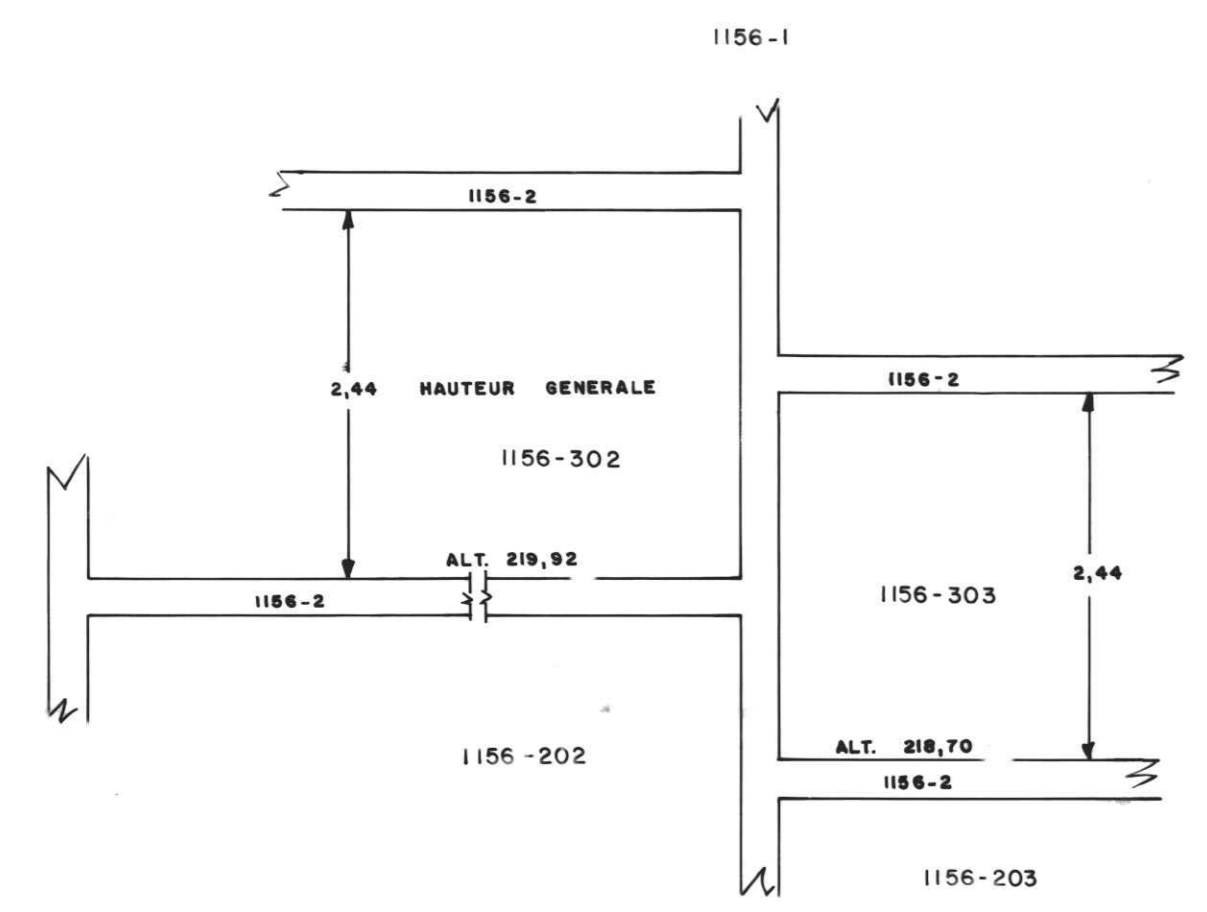
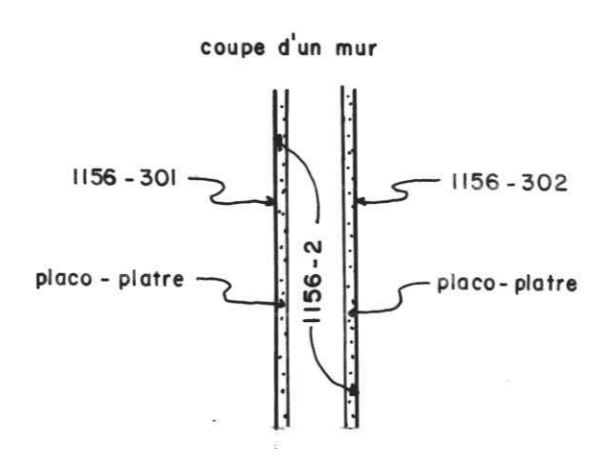
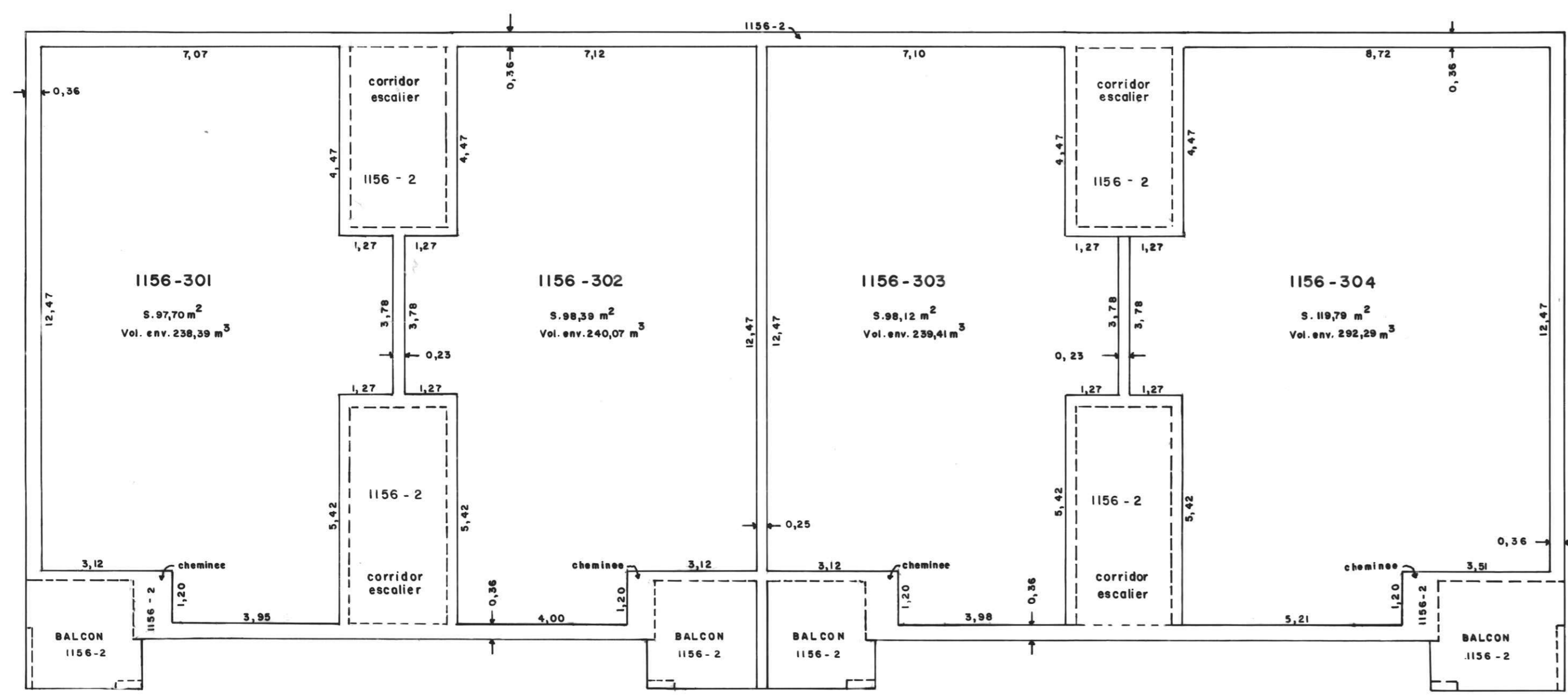
Plan complémentaire

Numéro de document :

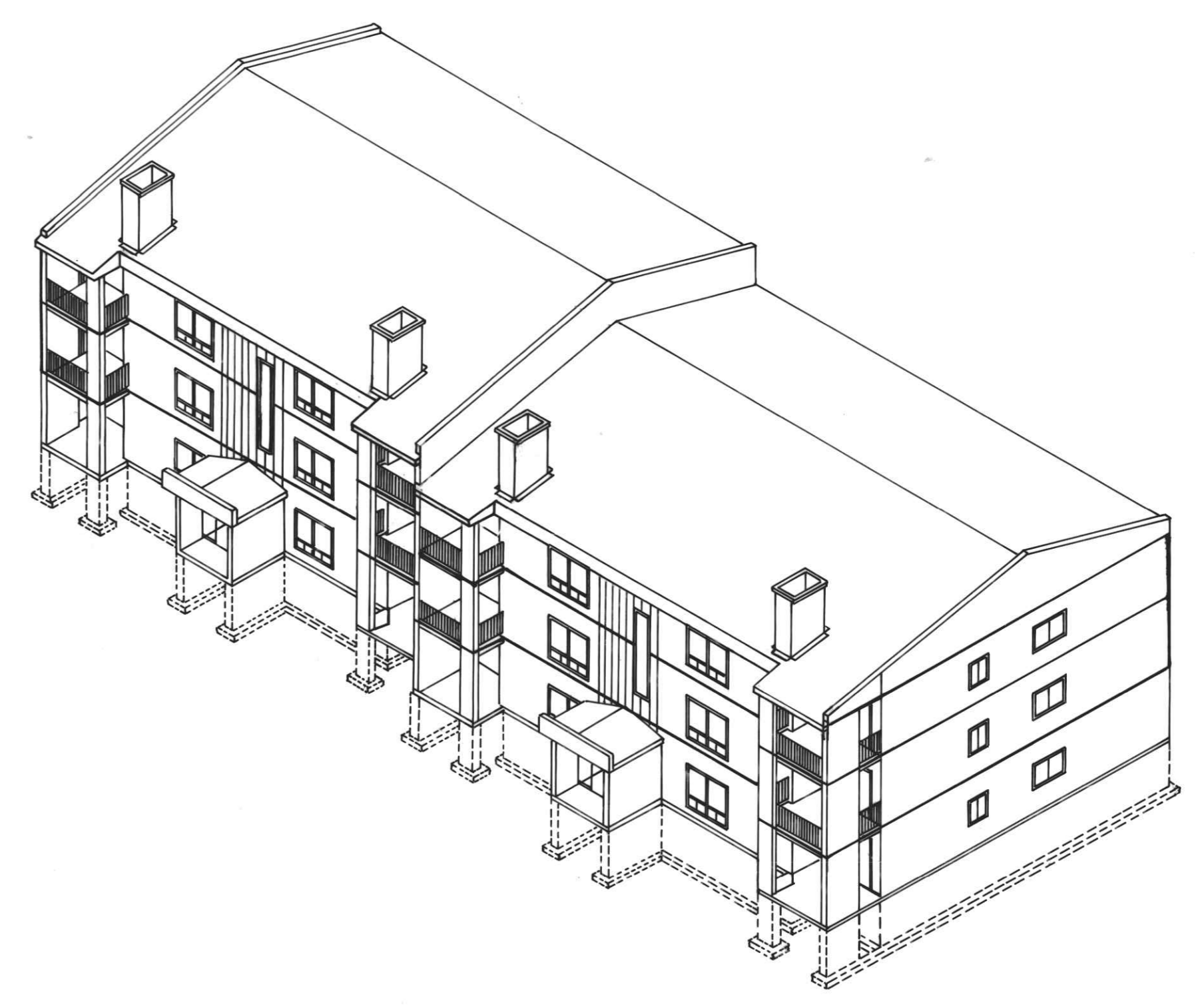
PC-07212 - 1004



COUPES TYPES DE CET ETAGE



COUPES TYPES DE CET ETAGE



PROPRIETAIRE :
CO-HAB ROCK FOREST INC.
par: *Real Goulet*
REAL GOULET, président.

CADASTRE DU QUÉBEC				RÉNOVATION CADASTRALE	
CORRESPONDANCE entre les anciens et les nouveaux numéros de lots					
Ancien numéro	Nouveau numéro	Ancien numéro	Nouveau numéro		
1156-1	2 104 401	1156-202	2 104 289		
1156-2	2 104 402	1156-203	2 104 293		
1156-101	2 104 284	1156-204	2 104 296		
1156-102	2 104 288	1156-301	2 104 286		
1156-103	2 104 292	1156-302	2 104 290		
1156-104	2 104 295	1156-303	2 104 294		
1156-201	2 104 285	1156-304	2 104 297		

Par rénovation cadastrale déposée ce jour, la dénomination cadastrale et la numérotation des lots sont modifiées et les lots de ce plan sont réputés faire partie du plan cadastral de rénovation en vertu des dispositions de l'article 12 de la Loi favorisant la réforme du cadastre québécois (L.R.Q., c. R-3.1).
Un document joint complète ce plan.
Voir certificat au feuillet 1
Dossier: 704588

ECHELLE: 1:100

N.B. Les mesures indiquées sur ce document sont en mètres. (S.I.)
N.B. Les directions apparaissant sur ce document sont des azimuts conventionnels.

CADASTRE VERTICAL	(COPROPRIETE)	FEUILLE: 3/3
PC-07212-1004		
CADASTRE: CANTON D'ORFORD		
DIVISION D'ENREGISTREMENT: SHERBROOKE		
MUNICIPALITE: VILLE DE ROCK FOREST		
SUBDIVISION: DU LOT 1156		
FAIT CONFORMEMENT AUX DISPOSITIONS DE L'ARTICLE 2175 DU CODE CIVIL		
SIGNÉ A ROCK FOREST LE 25 JUIN 1984.		
PAR: <i>André Bachand</i> ANDRÉ BACHAND ARPENTEUR-GÉOMÈTRE		
Cet original a été déposé aux archives du ministère de l'Énergie et des Ressources du Québec, le 23 Août 1984 donnant ainsi un caractère officiel au(x) lot(s) 1156-201 à 1156-204, 1156-301 à 1156-304 ET A CETTE PARTIE DU LOT 1156-2		
Seul le ministère est autorisé à émettre des copies authentiques de ce document.		
ESPACE RESERVE A L'USAGE EXCLUSIF DU MINISTÈRE.		

No Minute 3917