

Plan cadastral

[Liste des plans](#)

Document à afficher :

Plan de rénovation

1 de 2

Circonscription foncière : Stanstead

Cadastre : Cadastre du Québec

Lot : 2 823 886

Type de document : Plan de rénovation

Numéro de document : 797258



2 823 983
S: 9 316,4

2 823 979
S: 6 027,2

2 823 978
S: 9 408,2

3 090 243
S: 4 046,0

2 823 886
S: 4 000,0

2 823 885
S: 6 133,8

2 823 887
S: 4 231,4

2 823 888
S: 6 351,6

2 823 871
S: 1 552,5

2 823 870
S: 1 552,5

2 823 869
S: 1 552,5

2 823 868
S: 1 552,5

2 823 867
S: 1 552,5

2 823 866
S: 1 552,5

2 823 865
S: 1 531,1

2 823 872
S: 1 552,5

2 823 965
S: 1 512,2

2 823 975
S: 1 552,5

2 823 974
S: 1 552,5

2 823 973
S: 1 552,5

2 823 972
S: 1 552,5

2 823 971
S: 1 670,5

3 350 347
S: 1 816,1

3 090 235
S: 3 588,4

RUE DES BOULEAUX

RUE DES ÉRABLES

RUE DANIEL

RUE DES D

Contexte du mandat de rénovation

Numéro de dossier :	797258	Mandat de rénovation :	1986
Circonscription foncière :	Stanstead	Municipalité(s) du mandat :	Magog (Ville)
Dépôt au cadastre :	2004-08-06		
Entrée en vigueur au BPD :	2004-08-10		

Identification du lot

Numéro de lot : 2 823 886

Concordance(s)**Lot(s) sur le(s)quel(s) le titre s'exerçait**

Numéro(s) de lot :	3E-11
Désignation secondaire :	Rang 19 du Canton de Bolton
Cadastre :	Canton de Magog

Lot(s) mentionné(s) dans le titre d'acquisition

Numéro(s) de lot :	3E ptie
Désignation secondaire :	Rang 19 du Canton de Bolton
Cadastre :	Canton de Magog

Propriétaire(s)

CÔTÉ, ANDRÉ

Titre(s) de propriété

Mode(s) d'acquisition : Contrat Numéro(s) d'inscription : 158065 Stanstead

Localisation du lot

Municipalité(s) : Magog (Ville)

Signature de l'arpenteur(e)-géomètre

Fait conformément aux dispositions de l'article : 10, RLRQ, c. R-3.1
Signé par : Daniel Boisclair, arpenteur(e)-géomètre
Minute : 13896

Information provenant de l'habillage du plan

Projection MTM, fuseau : 8 Morcellement foncier à jour en date du : 2004-08-02
Version des Instructions : 5
Note(s) :

Plan cadastral

[Liste des plans](#)

Document à afficher :

Plan de rénovation

1

de

2

Circonscription foncière : Stanstead

Cadastre : Cadastre du Québec

Lot : 2 823 978

Type de document : Plan de rénovation

Numéro de document : 797258



Contexte du mandat de rénovation

Numéro de dossier :	797258	Mandat de rénovation :	1986
Circonscription foncière :	Stanstead	Municipalité(s) du mandat :	Magog (Ville)
Dépôt au cadastre :	2004-08-06		
Entrée en vigueur au BPD :	2004-08-10		

Identification du lot

Numéro de lot : 2 823 978

Concordance(s)**Lot(s) sur le(s)quel(s) le titre s'exerçait**

Numéro(s) de lot :	3E ptie
Désignation secondaire :	Rang 19 du Canton de Bolton
Cadastre :	Canton de Magog

Lot(s) mentionné(s) dans le titre d'acquisition

Numéro(s) de lot :	Idem
Désignation secondaire :	
Cadastre :	

Propriétaire(s)

CÔTÉ, ANDRÉ

Titre(s) de propriété

Mode(s) d'acquisition : Contrat Numéro(s) d'inscription : 158065 Stanstead

Localisation du lot

Municipalité(s) : Magog (Ville)

Signature de l'arpenteur(e)-géomètre

Fait conformément aux dispositions de l'article : 10, RLRQ, c. R-3.1
Signé par : Daniel Boisclair, arpenteur(e)-géomètre
Minute : 13896

Information provenant de l'habillage du plan

Projection MTM, fuseau : 8 Morcellement foncier à jour en date du : 2004-08-02
Version des Instructions : 5
Note(s) :

Plan cadastral

[Liste des plans](#)

Document à afficher :

Plan de rénovation

1 de 2

Circonscription foncière : Stanstead

Cadastre : Cadastre du Québec

Lot : 3 090 243

Type de document : Plan de rénovation

Numéro de document : 797258

Contexte du mandat de rénovation

Numéro de dossier :	797258	Mandat de rénovation :	1986
Circonscription foncière :	Stanstead	Municipalité(s) du mandat :	Magog (Ville)
Dépôt au cadastre :	2004-08-06		
Entrée en vigueur au BPD :	2004-08-10		

Identification du lot

Numéro de lot : 3 090 243

Concordance(s)**Lot(s) sur le(s)quel(s) le titre s'exerçait**

Numéro(s) de lot :	3E-8 ptie
Désignation secondaire :	Rang 19 du Canton de Bolton
Cadastre :	Canton de Magog

Lot(s) mentionné(s) dans le titre d'acquisition

Numéro(s) de lot :	3E-8
Désignation secondaire :	Rang 19 du Canton de Bolton
Cadastre :	Canton de Magog

Propriétaire(s)

CÔTÉ, ANDRÉ

Titre(s) de propriété

Mode(s) d'acquisition : Contrat Numéro(s) d'inscription : 168730 Stanstead

Localisation du lot

Municipalité(s) : Magog (Ville)

Signature de l'arpenteur(e)-géomètre

Fait conformément aux dispositions de l'article : 10, RLRQ, c. R-3.1
Signé par : Daniel Boisclair, arpenteur(e)-géomètre
Minute : 13896

Information provenant de l'habillage du plan

Projection MTM, fuseau : 8 Morcellement foncier à jour en date du : 2004-08-02
Version des Instructions : 5
Note(s) :

Plan cadastral

[Liste des plans](#)

Document à afficher :

Plan parcellaire

1

de

2

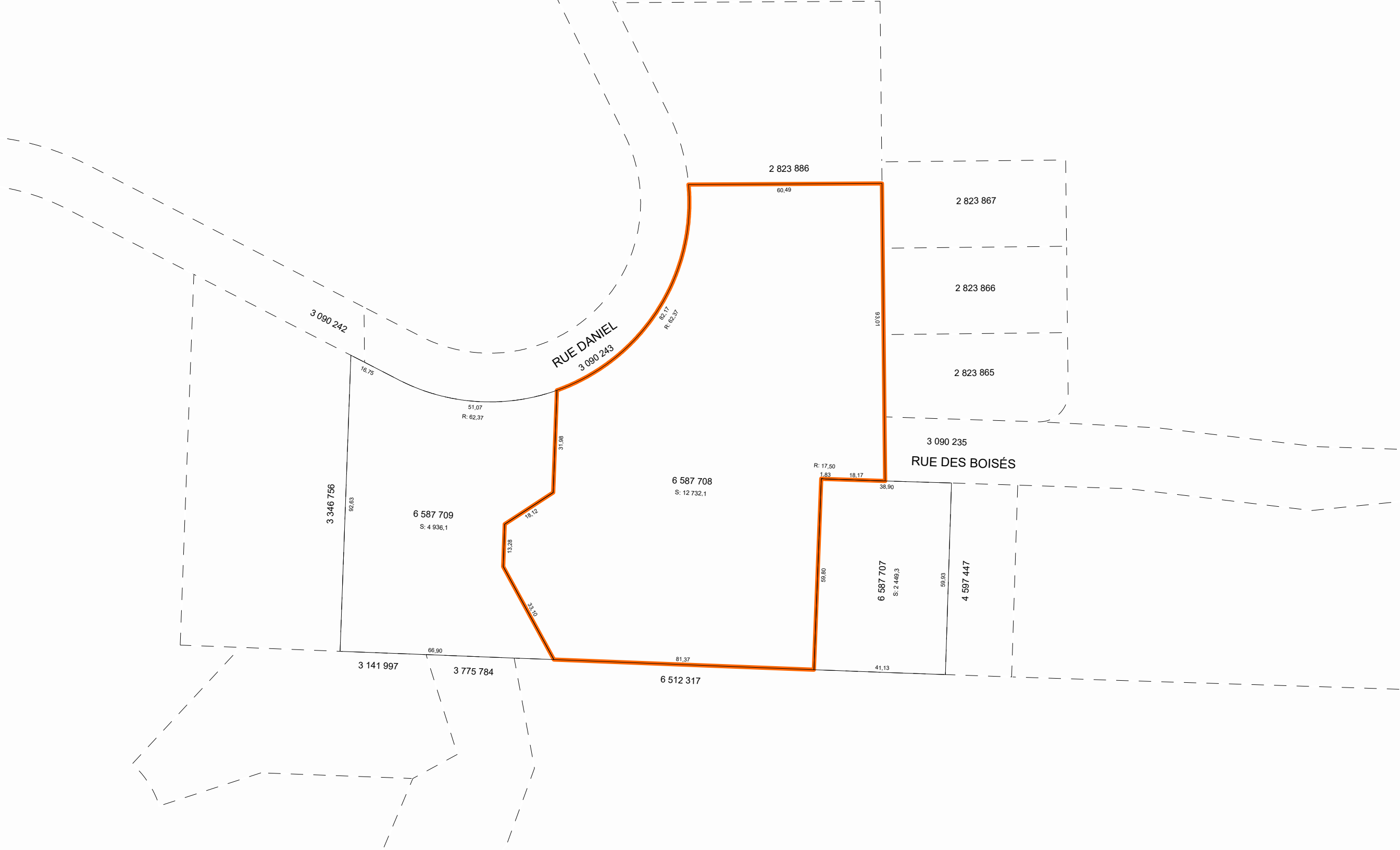
Circonscription foncière : Stanstead

Cadastre : Cadastre du Québec

Lot : 6 587 708

Type de document : Plan parcellaire

Numéro de document : 1382755



Contexte de l'opération cadastrale

Numéro de dossier :	1382755
Circonscription foncière :	Stanstead
Dépôt au cadastre :	2023-10-25
Entrée en vigueur au BPD :	2023-10-26

Identification du lot

Numéro de lot : 6 587 708

Concordance(s)

Numéro(s) de lot : 4 597 449 ptie, 4 597 450 ptie

Propriétaire(s)

MANRIC, FRÉDÉRIC
VERONICE, SÉVERINE

Titre(s) de propriété

Mode(s) d'acquisition : Contrat Numéro(s) d'inscription : 19503981 Stanstead

Localisation du lot

Municipalité(s) : Magog (Ville)

Signature de l'arpenteur(e)-géomètre

Fait conformément aux dispositions de l'article : 3043, al.1 C.c.Q.
Préparé à : Magog
Signé par : Jean-Sébastien Trottier, arpenteur(e)-géomètre
Minute : 2537 En date du : 4 juillet 2023

Information provenant de l'habillage du plan

Projection MTM, fuseau : 8
Feuillet(s) cartographique(s) : 31H08-010-0630
Municipalité(s) : Magog (Ville)
Note(s) : L'approbation signée par le(s) propriétaire(s) ou son (leur) mandataire a été déposée au greffe de l'arpenteur(e)-géomètre signataire et réfère à la minute du plan visé.

Plan cadastral

[Liste des plans](#)

Document à afficher :

Plan parcellaire

1

de

2

Circonscription foncière : Stanstead

Cadastre : Cadastre du Québec

Lot : 6 587 709

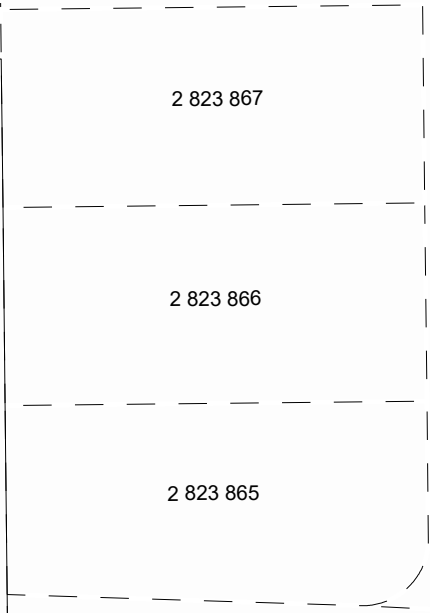

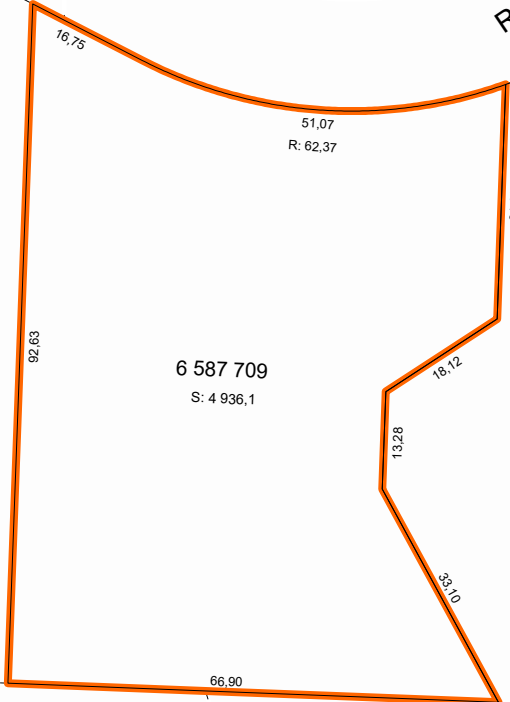
Type de document : Plan parcellaire

Numéro de document : 1382755



RUE DANIEL
3 090 243

RUE DES BOISÉS



3 090 242

R: 62,17
R: 62,37

6 587 708
S: 12 732,1

R: 17,50
1,83 18,17

3 141 997

3 775 784

6 512 317

4 597 447

Contexte de l'opération cadastrale

Numéro de dossier :	1382755
Circonscription foncière :	Stanstead
Dépôt au cadastre :	2023-10-25
Entrée en vigueur au BPD :	2023-10-26

Identification du lot

Numéro de lot : 6 587 709

Concordance(s)

Numéro(s) de lot : 4 597 449 ptie

Propriétaire(s)

MANRIC, FRÉDÉRIC
VERONICE, SÉVERINE

Titre(s) de propriété

Mode(s) d'acquisition : Contrat Numéro(s) d'inscription : 19503981 Stanstead

Localisation du lot

Municipalité(s) : Magog (Ville)

Signature de l'arpenteur(e)-géomètre

Fait conformément aux dispositions de l'article : 3043, al.1 C.c.Q.
Préparé à : Magog
Signé par : Jean-Sébastien Trottier, arpenteur(e)-géomètre
Minute : 2537 En date du : 4 juillet 2023

Information provenant de l'habillage du plan

Projection MTM, fuseau : 8
Feuillet(s) cartographique(s) : 31H08-010-0630
Municipalité(s) : Magog (Ville)
Note(s) : L'approbation signée par le(s) propriétaire(s) ou son (leur) mandataire a été déposée au greffe de l'arpenteur(e)-géomètre signataire et réfère à la minute du plan visé.