

Plan cadastral

[Liste des plans](#)

Document à afficher :

Plan parcellaire

1

de

2

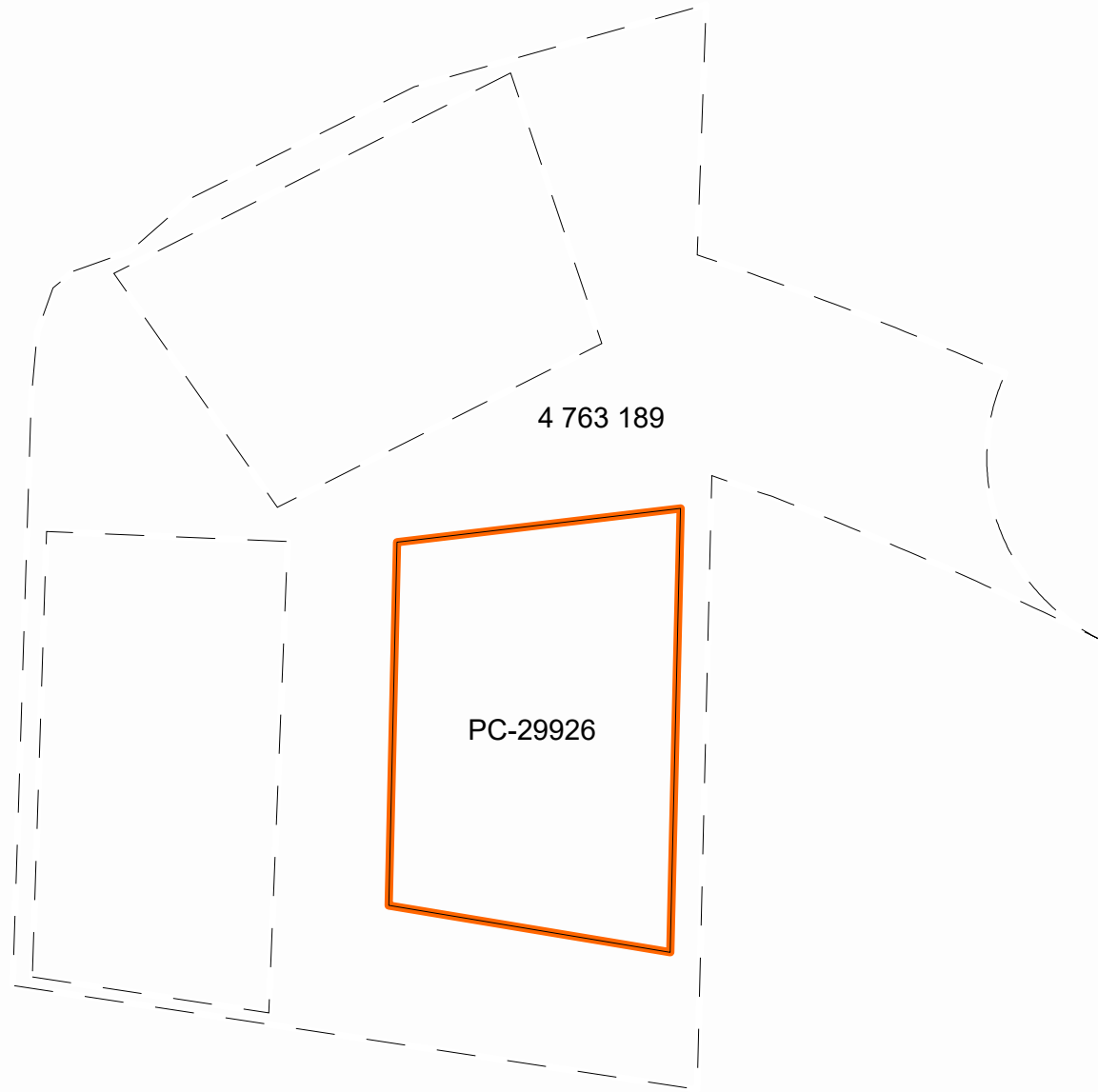
Circonscription foncière : Sherbrooke

Cadastre : Cadastre du Québec

Lot : 4 940 473

Type de document : Plan parcellaire

Numéro de document : 990074



4 763 189

PC-29926

Contexte de l'opération cadastrale

Numéro de dossier :	990074
Circonscription foncière :	Sherbrooke
Dépôt au cadastre :	2012-01-04
Entrée en vigueur au BPD :	2012-01-06

Identification du lot

Numéro de lot :	4 940 473	Plan complémentaire :	PC-29926
-----------------	-----------	-----------------------	----------

Concordance(s)

Numéro(s) de lot :	4 763 188 ptie
--------------------	----------------

Propriétaire(s)

9223-3972 QUÉBEC INC.

Titre(s) de propriété

Mode(s) d'acquisition :	Contrat	Numéro(s) d'inscription :	18325700 Sherbrooke
-------------------------	---------	---------------------------	---------------------

Localisation du lot

Municipalité(s) :	Sherbrooke (Ville)
-------------------	--------------------

Signature de l'arpenteur(e)-géomètre

Fait conformément aux dispositions de l'article :	3043, al.1 C.c.Q.		
Préparé à :	Sherbrooke		
Signé par :	Rosaire Désilets, arpenteur(e)-géomètre		
Minute :	9099	En date du :	27 septembre 2011

Information provenant de l'habillage du plan

Projection MTM, fuseau :	7
Feuille(s) cartographique(s) :	21E05-010-2606
Municipalité(s) :	Sherbrooke (Ville)
Note(s) :	L'approbation signée par le(s) propriétaire(s) ou son (leur) mandataire a été déposée au greffe de l'arpenteur(e)-géomètre signataire et réfère à la minute du plan visé.

Plan cadastral

[Liste des plans](#)

Document à afficher :

Feuillet du plan complémentaire

1

de

1

Circonscription foncière :

Sherbrooke

Cadastre :

Cadastre du Québec

Lot :

6 432 019

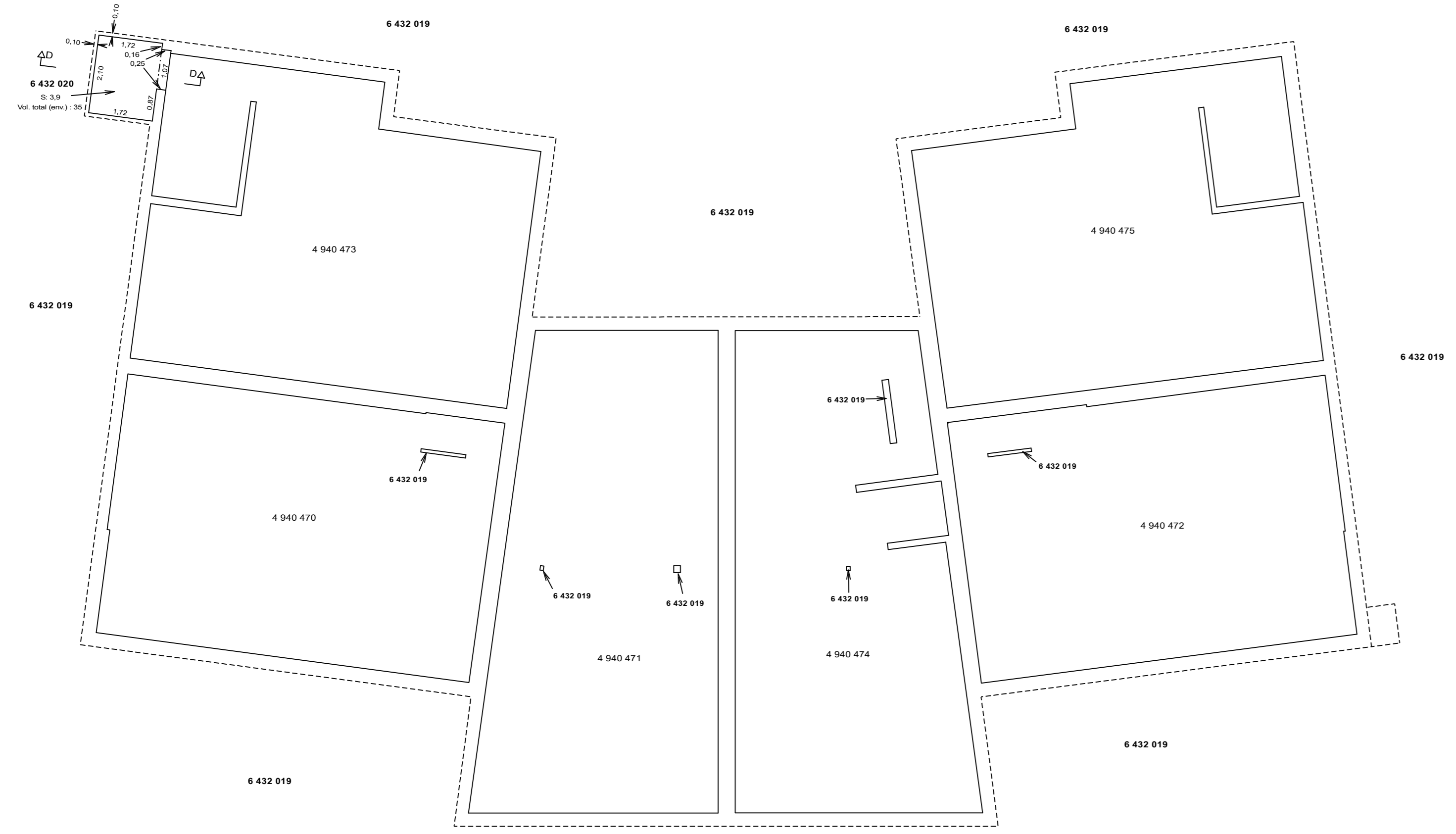
Type de document :

Plan complémentaire

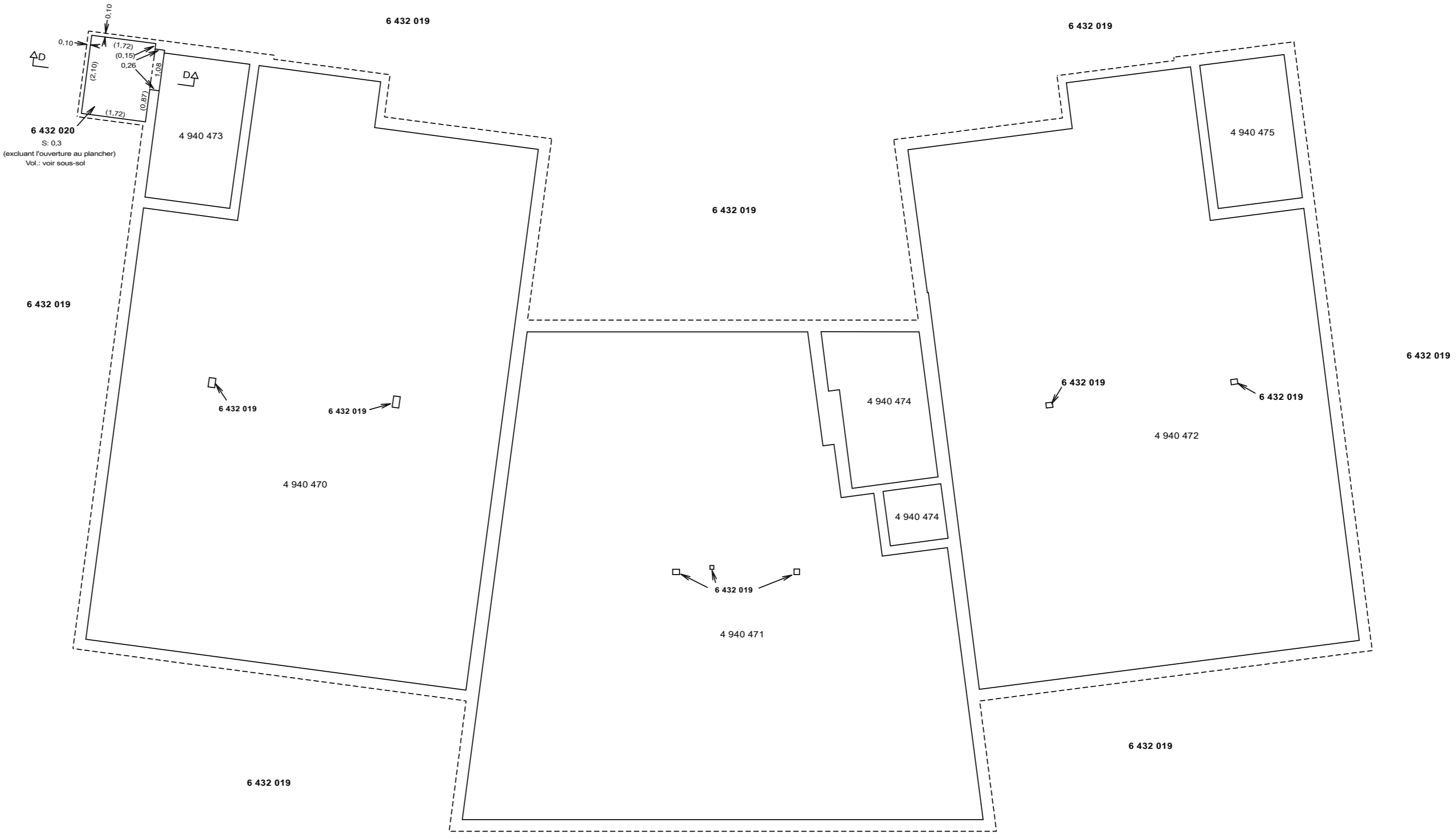
Numéro de document :

PC-29926 - 1002

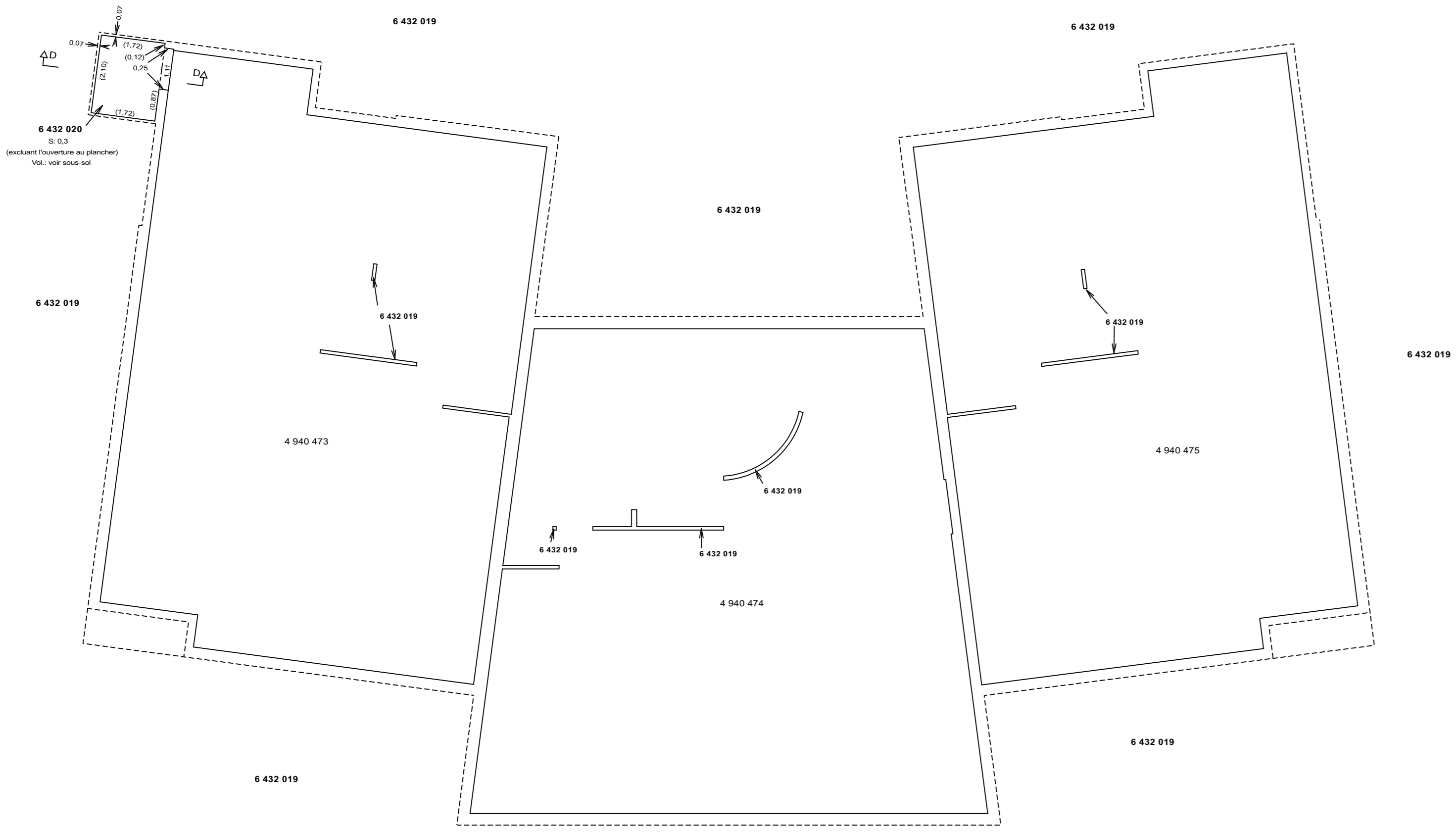
PLAN CADASTRAL



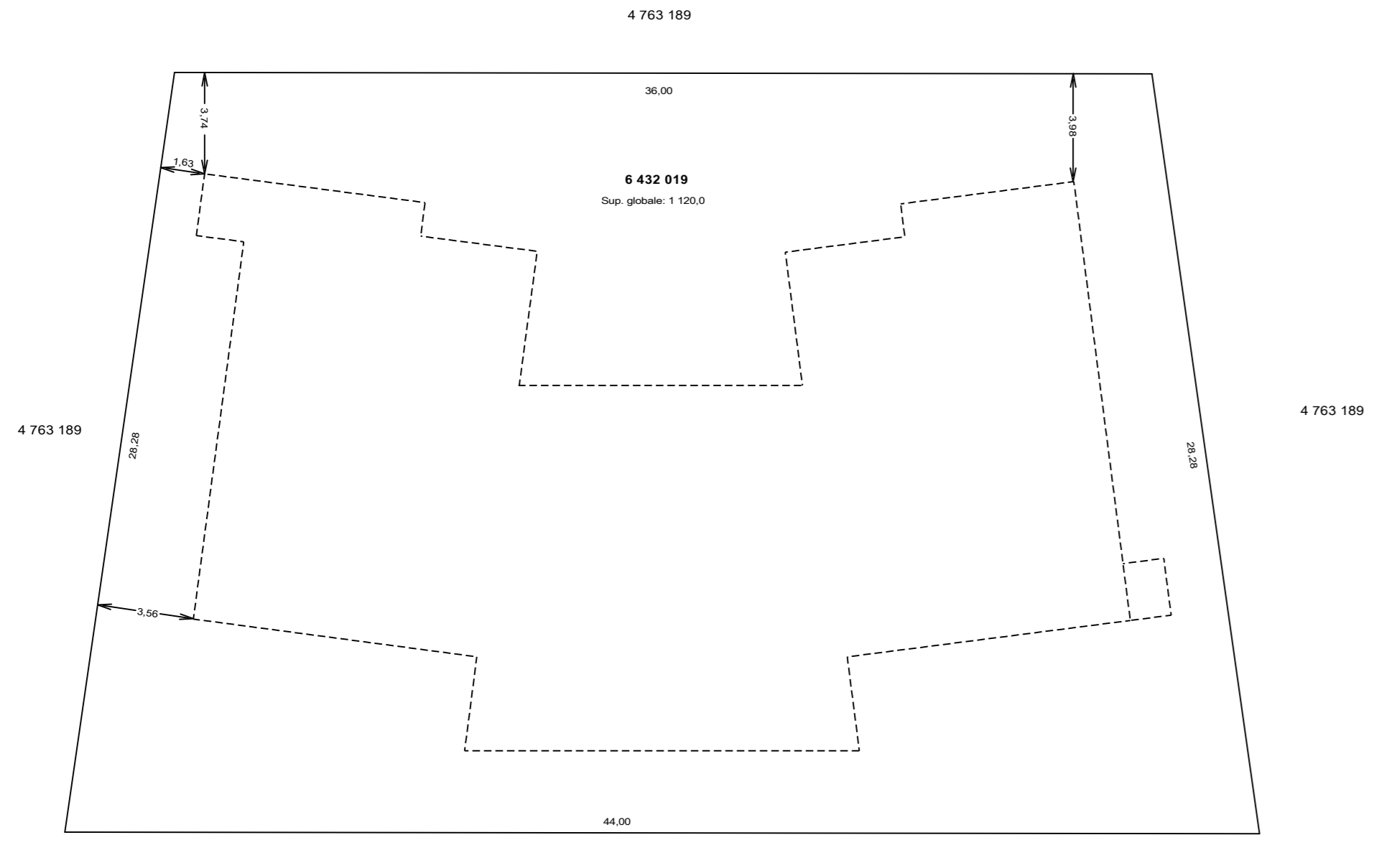
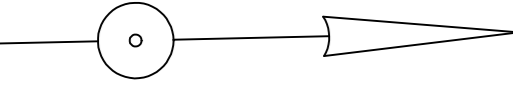
SOUS-SOL



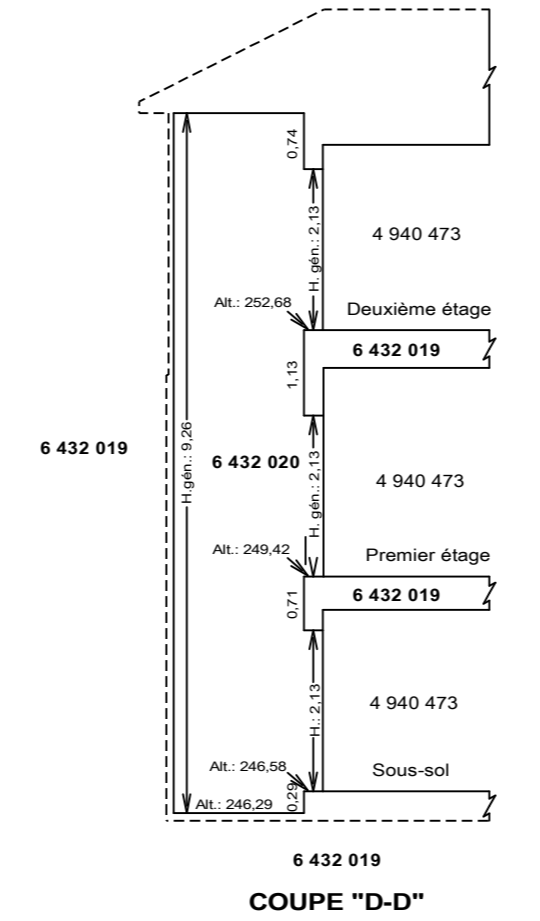
PREMIER ÉTAGE



DEUXIEME ÉTAGE



VUE DE LOCALISATION
Échelle 1:200



COUPE "D-D"

Lots représentés sur ce feuillet (en totalité ou en partie) :
6 432 019 à 6 432 020

PLAN CADASTRAL COMPLÉMENTAIRE : PC-29926
1002

**FEUILLET
1A DE 1**

DOSSIER : 1300955 ÉCHELLE : 1 : 100



—	Limite de lot
- - - - -	Limite de lot bornant
- · - · - · -	Différence d'altitude
- · - · - · - · -	Différence de hauteur
- · - · - · - · - · -	Ouverture au plancher
- · - · - · - · - · - · -	Ouverture au plafond
- · - · - · - · - · - · - · -	Périmètre extérieur du bâtiment

PORTÉE DU CADASTRE :
Le plan cadastral immatricule les immeubles en les situant en position relative, en indiquant leurs limites, leurs mesures et leur contenance. Il est présumé exact. De plus, dans le cadastre du Québec, la présomption d'exactitude qui s'attache au plan cadastral et qui est prévue au deuxième alinéa de l'article 3027 C.C.Q. reçoit application. Cependant, cette présomption est simple, c'est-à-dire qu'elle peut être écartée par la preuve contraire.

DOCUMENT JOINT :
Un document joint complète ce plan cadastral.

Les mesures indiquées sur ce document sont exprimées en unités du système international.

Les altitudes orthométriques inscrites sur ce plan sont en référence au Datum CVG028.

CADASTRE VERTICAL

PLAN CADASTRAL COMPLÉMENTAIRE
CADASTRE DU QUÉBEC

Circonscription foncière: Sherbrooke
Municipalité: Sherbrooke (Ville)

Fait conformément aux dispositions de l'article (des articles) 3043, al.1 C.C.Q.

Préparé à Sherbrooke

Signé numériquement par: Maxime Rodrigue a.-g. (Maticule 2689)

Minute: 1592 datée du 4 août 2021
Dossier ag: SH2614

Ce plan cadastral est correct et conforme à la loi, le 20 décembre 2021

Signé numériquement par: Jean-Guy Bédard a.-g. (maticule 2394)
Pour le ministre

Seul le ministre est autorisé à émettre des copies authentiques de ce document.

**Énergie et Ressources
naturelles**
Québec

Copie authentique de l'original, le _____

_____ Pour le ministre

Plan cadastral

[Liste des plans](#)

Document à afficher :

Plan parcellaire

1 de 2

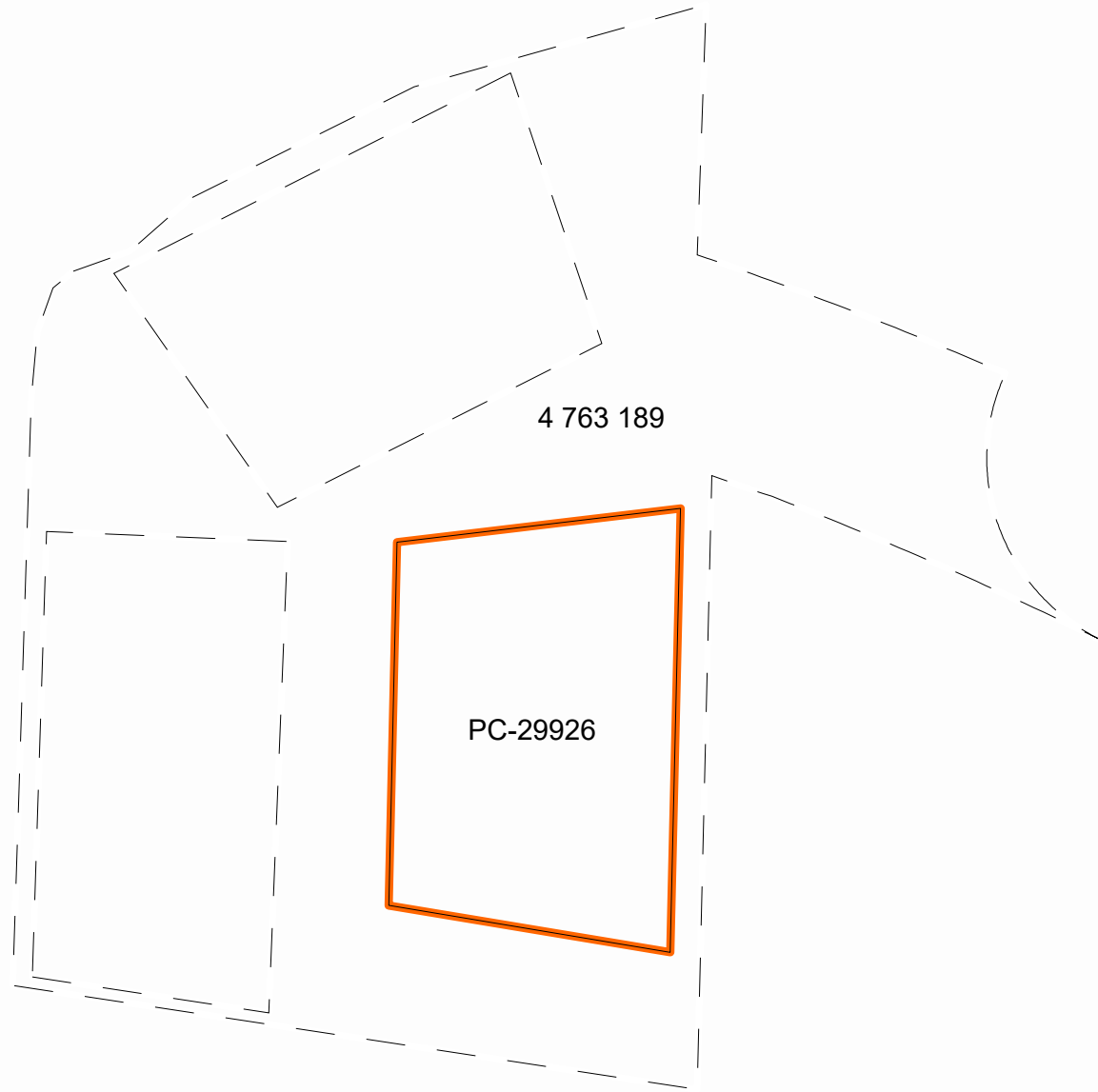
Circonscription foncière : Sherbrooke

Cadastre : Cadastre du Québec

Lot : 4 940 473

Type de document : Plan parcellaire

Numéro de document : 990074



4 763 189

PC-29926

Contexte de l'opération cadastrale

Numéro de dossier :	990074
Circonscription foncière :	Sherbrooke
Dépôt au cadastre :	2012-01-04
Entrée en vigueur au BPD :	2012-01-06

Identification du lot

Numéro de lot :	4 940 473	Plan complémentaire :	PC-29926
-----------------	-----------	-----------------------	----------

Concordance(s)

Numéro(s) de lot :	4 763 188 ptie
--------------------	----------------

Propriétaire(s)

9223-3972 QUÉBEC INC.

Titre(s) de propriété

Mode(s) d'acquisition :	Contrat	Numéro(s) d'inscription :	18325700 Sherbrooke
-------------------------	---------	---------------------------	---------------------

Localisation du lot

Municipalité(s) :	Sherbrooke (Ville)
-------------------	--------------------

Signature de l'arpenteur(e)-géomètre

Fait conformément aux dispositions de l'article :	3043, al.1 C.c.Q.		
Préparé à :	Sherbrooke		
Signé par :	Rosaire Désilets, arpenteur(e)-géomètre		
Minute :	9099	En date du :	27 septembre 2011

Information provenant de l'habillage du plan

Projection MTM, fuseau :	7
Feuille(s) cartographique(s) :	21E05-010-2606
Municipalité(s) :	Sherbrooke (Ville)
Note(s) :	L'approbation signée par le(s) propriétaire(s) ou son (leur) mandataire a été déposée au greffe de l'arpenteur(e)-géomètre signataire et réfère à la minute du plan visé.